

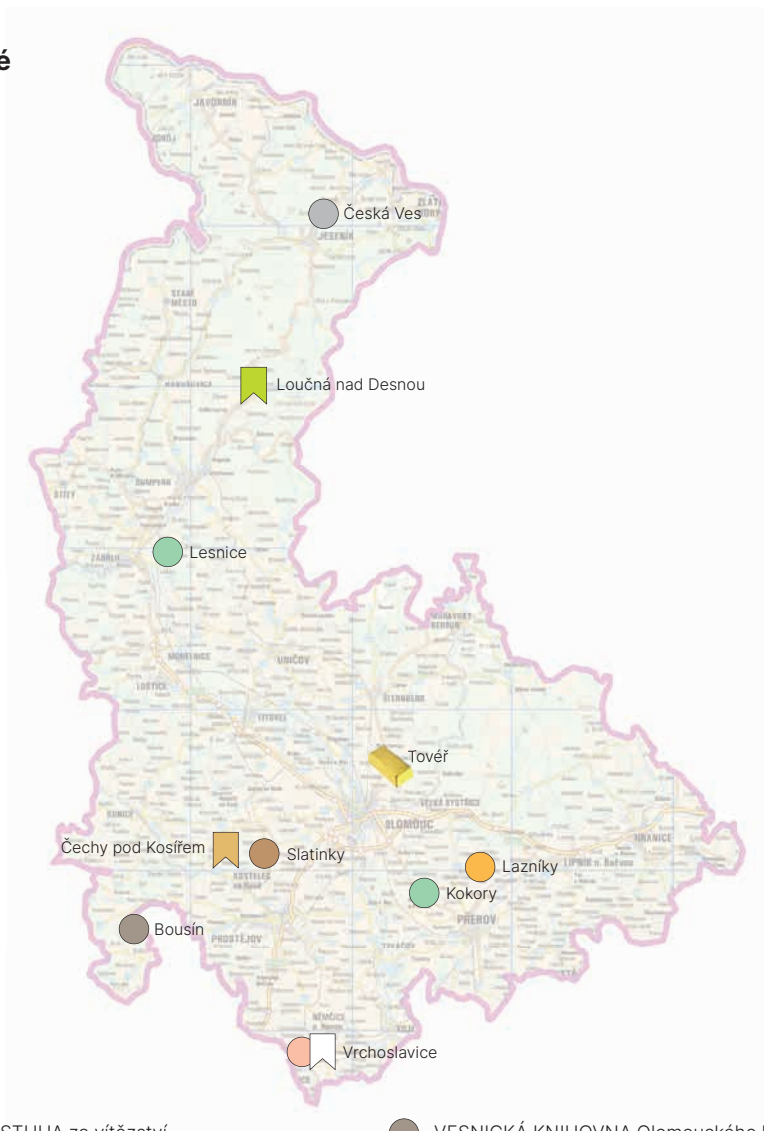
Soutěž Vesnice roku v Olomouckém kraji







olkraj.cz



Oceněné obce



- | | | | |
|--|---|---|---|
|  | ZLATÁ STUHA za vítězství v krajském kole
– Čechy pod Kosířem |  | VESNICKÁ KNIHOVNA Olomouckého kraje roku 2023
– Bousín |
|  | ZELENÁ STUHA za péči o zeď a životní prostředí
– Loučná nad Desnou |  | FULÍNOVA CENA za nejkrásnější květinovou výzdobu
– Vrchoslavice |
|  | Bílá STUHA za činnost mládeže
– Vrchoslavice |  | ZLATÁ cihla v Programu obnovy venkova, v kategorii C – nové venkovské stavby
– Tověř |
|  | II. MÍSTO v krajském kole
– Česká Ves |  | OCENĚNÍ za Inovativní obec
– Kokory |
|  | III. MÍSTO v krajském kole
– Slatinky |  | OCENĚNÍ za nápaditou a aktivní péči o venkovskou pospolitost
– Lazníky |
|  | CENA NADĚJE pro živý venkov
– Lesnice | | |



Vážení přátelé venkova,

publikaci, kterou máte nyní před sebou, Vám přináší informace o letošním krajském kole soutěže Vesnice roku, jenž je vyhlášovaná v rámci Programu obnovy venkova. Tentokrát se do ní přihlásilo deset obcí a o všech si na následujících stránkách můžete přečíst.

Hejtmanství pořádá soutěž Vesnice roku už dvacet let a za tu dobu se stala jednou z významných regionálních událostí. V letošním roce na ni Olomoucký kraj uvolnil z rozpočtu 650 tisíc korun. Tyto peníze podpoří další rozvoj úspěšných obcí. Vesnice na třetím a druhém místě v krajském kole soutěže obdrží finanční dar ve výši sto tisíc a vítěz se může těšit na dvě stě tisíc korun. Další odměny jsou pak nachystány pro ostatní oceněné obce.

Věřím ale, že peníze nejsou hlavním motivem, který soutěžící k účasti ve Vesnici roku přiměl. Jsem o tom dokonce přesvědčen. Je totiž jasné, že lidé, kteří zdarma pracují pro blaho ostatních a snaží se venkov zkrášlovat, to dělají z lásky k němu.

Těší mě, že se obce do této soutěže stále hlásí. Svědčí to o jejich zdravém sebevědomí a chuti ukázat ostatním, že se mají čím pochlubit. Gratuluji všem oceněným obcím a děkuji všem obcím, které se do Vesnice roku přihlásily. Vážím si vaší energie, péle, obětavosti a nelehké práce na rozvoji našeho venkova. Děláte dobrou službu nejen svým občanům, ale i celému Olomouckému kraji.

Josef Suchánek
hejtman Olomouckého kraje



Vážení příznivci venkova,

soutěž Vesnice roku Olomouckého kraje patří svým rozsahem mezi akce, které mají skutečně smysl. V letošním roce se do soutěže přihlásilo celkem deset obcí, kdy každá má pouze dvouhodinovou možnost se prezentovat před hodnotitelskou komisí. Všechny obce však zvládly své představení na vysoké úrovni a nebylo zcela jednoduché vybrat vítěze.

Někdo vystihl podnikatelské úspěchy, jiný spolkovou činnost a další třeba aktivity směřující ke zlepšení životního prostředí. Vítěz však může být vždy pouze jeden. První místo, tedy zlatou stuhu v soutěži Vesnice roku Olomouckého kraje 2023, získala obec Čechy pod Kosířem. Na druhém místě se umístila obec Česká Ves a na třetí příčce obec Slatinky. Zelenou stuhu za péči o zeleň a životní prostředí obdržela Loučná nad Desnou, bílou stuhu za činnost mládeže putovala od Vrchoslavic. Osobností venkova Olomouckého kraje se stal pan Josef Julínek, z obce Bousín.

Mé velké díky patří hodnotitelské komisi, která se svým pracovním nasazením a energií zhostila tohoto nelehkého úkolu. Ale především všem přihlášeným obcím, které pečlivě připravily svou prezentaci a mohou být tak motivací a inspirací ostatním obcím.

Jan Šafařík

náměstek hejtmana pro regionální rozvoj,
územní plánování a rozvoj venkova



Vážení čtenáři této útlé brožurky, starostky a starostové soutěžících obcí roku 2023

Po roce jsme se opět utkali v soutěži, která je hodně výjimečným zápolením. Většina aktivit se totiž vnitřně velice přesně dělí. Soutěží (sportuje) se ve věkových, váhových, specifických disciplínách. Zvláště ženy a muži. Snad jen desetiboj je sportem všestrannosti. I tak však pouze sportovní.

Naše vesnice roku je jiná. Ženy s muži, hodně velcí s hodně malými, intravilán s extravilánem, historie a péče o ni se snahami zanechat po sobě stopu a pak – a to především. Jaký je každý den, každý rok. Jsme si blízko, či máme nastaveny „ploty“ anonymity. A tohle (a mnoho dalšího) vše teď zkuste svázat do uzlíčku, protřepejte a objektivně vyberte nejlepšího.

Jsem optimista a zároveň (není, že je to jen realita ne zásluha) byl jsem aktivní u všech ročníků. I proto na následujících stránkách nahlédněte do letos soutěžících obcí a přijměte výsledky.

Obvyklou otázkou bývá – byl letošní ročník něčím výjimečným? Ano byl. Deset soutěžících obcí našeho kraje je zatím nejméně v historii. Závěrečné hodnocení zkušenými matadory hodnotící komise tak historicky časově nejdelší. Nezbývá než poděkovat zapojeným obcím – SKVĚLÉ!!!

Děkuji jejich starostům a zastupitelům, že plně podporovali o co soutěží. Děkuji občanům – ne za prezentaci, ale za to, co jsme vnímali v každém koutku jejich obce. Děkuji znovu členům komise zastupující celé spektrum spolků a institucí, které pečují o náš venkov i našemu partnerovi – Olomouckému kraji.

A na úplný závěr – něco za Spolek pro obnovu venkova ČR, kde soutěž vznikla. Díky všem od počátku, že jste soutěž vymysleli a nenechali se jí za více než čtvrtstoletí zničit či pokřivit.

Ročníku 2023 naše tradiční Na zdar! a na viděnou v soutěži Vesnice roku 2024.

Eduard Kavala

1. místopředseda SPOV ČR
předseda krajské hodnotitelské komise

Soutěž Vesnice roku 2023 v Olomouckém kraji – přihlášené obce



obec Čechy pod Kosířem



obec Česká Ves



Foto Pandafoto – D. Berka


obec Slatinky



obec Loučná nad Desnou



obec Vrchoslavice



obec Bousín



obec Lesnice



obec Továř



obec Kokory



obec Lazníky

Přehled oceněných obcí v Olomouckém kraji (2000–2023)

Rok	Zlatá stuha I. místo	II. místo v krajském kole	III. místo v krajském kole	Zelená stuha	Oranžová stuha	Modrá stuha	Bílá stuha	Vzorná knihovna	Cena naděje pro živý venkov	Zlatá cihla
2000	Nezamyslice	-	-	Újezd	-	Radslavice	Majetín	Brodek u Přerova	-	-
2001	Medlov	-	-	Lipová	-	Černá Voda	Ústí	-	-	-
2002	Bouzov	-	-	Majetín	-	Rouské	Těšetice	Grygov	-	-
2003	Ústí	-	-	Horní Újezd	-	Velký Týnec	Uhelná	Radslavice	-	-
2004	Mořice	-	-	Dlouhá Loučka	-	Majetín	Černotín	Grygov	-	-
2005	Majetín	-	-	Doloplazy (PV)	-	Leština	Bezuchov	Skřeň	-	-
2006	Střítež nad Ludinou	-	-	Těšetice	-	Pivín	Leština	Radslavice	-	-
2007	Rouské	-	-	Přáslavice	Těšetice	Tučín	Písečná	Všechnovice	-	-
2008	Těšetice	-	-	Mořice	Partutovice	Beňov	Vikýřovice	Pavlovice u Přerova	-	-
2009	Tučín	Vikýřovice	Horní Těšice	Jezernice	Tištín	Dlouhá Loučka	Pavlovice u Přerova	Potštát	-	-
2010	Vikýřovice	Pavlovice u Přerova	Kralice na Hané	Smržice	Skalička	Dřevohostice	Skalka	Skorošice	Bezuchov	-
2011	Skalička	Tištín	Hradčany	Císařov	Pěňčín	Písečná	Hněvotín	Libina	Majetín	Radslavice
2012	Radslavice	Černá Voda	Náklo	Citov	Skalka	Hradčany	Dlouhá Loučka	Uhelná	Rouské	Loučná nad Desnou, Hradčany
2013	Hradčany	Rapotín	Hrabová	Nová Hradečná	Babice	Hněvotín	Bohdíkov	Troubky	Černotín	Příkazy, Císařov
2014	Nová Hradečná	Černotín	Tištín	Skorošice	Mořice	Hrabová	Němčice nad Hanou	Vikýřovice	Troubky	Ústín, Paršovice
2015	Černotín	Hněvotín	Dlouhá Loučka	Rouské	Haňovice	-	-	Mořice	Rapotín	-
2016	Hněvotín	Paseka	Majetín	Dub nad Moravou	Bělá pod Pradědem	Skalka	Troubky	Rapotín	Vrbátky	Dlouhá Loučka, Jezernice
2017	Vápenná	Bělotín	Haňovice	Libina	Vrbátky	Rapotín	Dub nad Moravou	Němčice nad Hanou	Radvanice	Hlásnice, Bělotín, Rapotín
2018	Šumvald	Bělotín	Svésedlice	-	Býškovice	Troubky	-	-	Dobrochov	Bludov
2019	Bělotín	Svésedlice	Partutovice	Dobrochov	Tištín	Vrchoslavice	-	Radvanice	Štítý	Partutovice, Grymov, Býškovice
2022	Slatinice	Písečná	Němčice nad Hanou	Čelechovice na Hané	Loštice	Vernířovice	Dřevnovice	Bělkovice-Lašťany	Moravičany	Ústín, Dobrochov
2023	Čechy pod Kosířem	Česká Ves	Slatinky	Loučná nad Desnou	-	-	Vrchoslavice	Bousín	Lesnice	Tověř

 1. místo v celostátním kole

 2. místo v celostátním kole

 3. místo v celostátním kole

Čechy pod Kosířem



počet obyvatel 1 069
plocha katastru 918 ha
okres Prostějov
www.cechypk.cz



ZLATÁ STUHA

za vítězství
v krajském kole

Ocenění ZLATÁ STUHA získává obec, která se nejlépe a vyváženě prezentuje ve všech posuzovaných oblastech. Hodnotitelská komise sleduje úroveň společenského života v obci, aktivity občanů, celkový obraz vesnice, občanskou vybavenost a infrastrukturu vesnice, spolupráci s podnikateli v obci, veřejná prostranství, péči o zeleň a krajinu a v neposlední řadě též koncepční dokumenty obce.

První zmínka o obci je z roku 1131. Do historie obce se nejvýznamněji zapsal rod hrabat Silva Tarouců, který zakoupil české panství v roce 1768 a byl majitelem zámku a některých pozemků až do roku 1945. Za hraběte Augusta Alexandra Silva Tarouca navštěvoval Čechy po více než dvacet let slavný malíř Josef Mánes, jehož vrcholná díla vznikla právě zde (Líbánky na Hané, Ukolébavky, Život na panském sídle,...). Velmi známý je zámecký park, s jehož budováním bylo započato již v 70. letech 18. století. Jeho přestavba v přírodně krajinářský park navazující na zalesněné svahy Kosíře se uskutečnila v 30. a 40. letech 19. století. V obci byla také mimo významnou továrnu R. A. Smekal na hasičské stříkačky pila, mlýn a cihelna. Na místě bývalé továrny dnes stojí obecní hasičské muzeum, které je největší svého druhu na Moravě. V těsné blízkosti hasičského muzea bylo v roce 2009 otevřeno Muzeum kočárů, jehož provozovatelem je občanské sdružení Historické kočáry MYLORD. Jedná se o jedno z největších muzeí tohoto druhu v Evropě a je zde umístěno více jak 100 historických kočárů. Na katastru obce je celkem 18 kulturních památek.

Obec Čechy pod Kosířem je dynamicky a komplexně se rozvíjející obcí, a to jak v intravilánu, tak i v extravilánu. Při péči o urbanismus a veřejná prostranství obce spolupracuje s odborníky. Inovativně přistupuje k hospodaření s odpady. Postupně dochází k obnově technické infrastruktury obce. Obec je mimo jiné vybavena vlastním vodovodem, plynovodem kanalizací s čistírnou odpadních vod, bezdrátovým internetem a celou řadou dalších služeb. Obec velmi dobře hospodáří s obecním majetkem a daří se jí smysluplně využívat obecní budovy a zároveň o ně dobře pečovat. Rekonstrukcí historické továrny zřídila i vlastní hasičské muzeum, které spolu se soukromými subjekty a objektem kraje (zámek s parkem) vytváří velmi dobré podmínky pro cestovní ruch. Problémy spojené se zvýšeným turismem v obci velmi dobře zvládá. Podařila se výstavba záhytného parkoviště pro návštěvníky obce. Dobrá je i spolupráce s dalšími podnikajícími subjekty. Na okolních polnostech hospodaří firma Uniagris Pěňčín, která se společně s obcí podílí na přípravě a realizaci protipovodňových opatření a spolupracuje při obnově a údržbě polních cest včetně zeleně. Postupně probíhají rekonstrukce ulic, veřejných prostranství – revitalizace centra obce. V nedávné době vznikla nová lokalita pro výstavbu 32 RD v lokalitě Pod hřbitovem, která byla řešena včetně krajině zeleně.

V obci je bohatý kulturní a spolkový život, a to nejen pro občany obce, ale i pro široké okolí. Tradiční jsou akce jako Obecní ples, Ples ZŠ a MŠ, Sportovní ples a Ples SDH, Čarodějnický rej, Hody, Rozsvícení vánočního stromu, Drakáda, různé sportovní turnaje, Veteránská rallye. V obci působí spolky sdružující obyvatele všech věkových kategorií: Junák - český skaut, SDH,

TJ SOKOL, Klub seniorů. Prakticky po celý rok jsou v obci organizovány nejrůznější kulturní, sportovní a společenské akce. K jejich pořádání je obec víc než dobře vybavena. TJ Sokol je vlastníkem fotbalového areálu s kompletním sociálním zázemím, v roce 2010 byla předána do provozu nová, moderní Multifunkční budova pro kulturu a sport. Zde našli své zázemí všechny spolky a organizace působící na území obce. V roce 2022 byl uveden do provozu venkovní Multifunkční sportovní areál. O seniory je

dobře postaráno v nově vybudovaném domě pokojného stáří s pečovatelskou službou, který byl do provozu předán v roce 2002.

Obecní úřad zajišťuje komplexní služby nejen místním občanům, ale také občanům sousedních obcí Hlučkov, Služín a Stařechovice. Všechny významné události v obci jsou zaznamenávány do obecní kroniky, od r. 2004 také do video kroniky, 4 x ročně vydává pro občany obecní zpravodaj.



Loučná nad Desnou



počet obyvatel: 1 490
katastr obce: 9 429 ha
okres: Šumperk
www.loučna-nad-desnou.cz

LOUČNÁ NAD DESNOU



ZELENÁ STUHA

za péči o zeleň
a životní prostředí

Ocenění ZELENÁ STUHA získává obec, která pečuje o životní prostředí a dodržuje ekologické zásady. Toto ocenění zahrnuje celkovou sounáležitost s přírodou a rázem okolní krajiny, která dodává obci její charakter. Hodnotí se udržování, čistota a pořádek na veřejných prostranstvích, květinová výzdoba, úpravy veřejných ploch, zachování původní květeny, obnova luk, výsadba lesů a péče o vodní toky.

Obec Loučná nad Desnou, původním názvem Vízmerk, byla v roce 1948 přejmenována na Loučnou a v roce 1953 na Loučnou nad Desnou. Součástí obce jsou již od roku 1850 místní části Rejhotice, Kociánov a Filipová, v roce 1961 byla připojena jako místní část obec Kouty nad Desnou s osadou Přemyslov. Nejstarší vesnici jsou Rejhotice a první písemná zmínka o nich pochází z roku 1494, avšak předpokládá se, že osada byla založena již ve 14. století dřevaři a uhlíři, kteří zde vyráběli dřevěné uhlí pro tavnou rudy a dřevěné hamry.

Koncem 15. století přichází na Šumpersko významný rod Žerotínů a získává do dědičné državy panství šumperské s celým Podlesím. Pozdější dědicové panství zadlužili a roku 1770 jej i se zámekem prodali velehradskému klášteři. Po reformách Josefa II. přechází roku 1784 loučenské panství i se zámekem do náboženského fondu, ze kterého jej v roce 1833 odkoupil Antonín Bedřich hrabě Mitrovský, za jehož života proslul park svou sbírkou vzácných dřevin. Po jeho smrti v roce 1842 zakoupili Vízberské panství se zámekem a rozsáhlými železárnami železniční podnikatelé bratři Kleinové. Za jejich vlastnictví došlo ke zvelebení parku a vybavení litino-

vými plastikami, figurálními artefakty a oplocením hrobky rodiny Kleinů, které upomínají na Kleinovy železářny v nedalekém Sobotíně. Hosty zde bývali přední rakouskouherští průmyslníci. Park je mimořádně dendrologicky cenný. K zásadní změně došlo v obci po 2. světové válce odsunem německého obyvatelstva.

Loučná nad Desnou je svou rozlohou třetí největší obcí v Olomouckém kraji, je skutečnou bránou Hrubého Jeseníku, téměř ze všech stran je obklopena hradbou hor s nadmořskou výškou až 1353 m a je poslední obcí před Červenohorským sedlem, katastr obce zahrnuje Přečerpávací vodní elektrárnu Dlouhé stráně, Červenou horu, Vřesovou studánku, Vozku, Švýčárnu a úbočí Pradědu a Petrových kamenů. Obec je součástí CHKO Jeseníky, má tudíž přísnější pravidla pro zástavbu, než je obvyklé, striktně dodržují platný územní plán, využívají Zásady pro spolupráci s investory, což je důležitý dokument pro rozvoj obce. Spolupracují s odborníky, urbanisty, daňovými poradci, architekty, specialisty na veřejnou zeleň, specialisty na komunitní energetiku a místní energetickou koncepci a dále na zadržování vody v krajině.

Dokladem bohatého spolkového života je aktivní a početný Klub seniorů, 3 pěvecké sbory – celkem 120 členů, rybáři, hasiči, skauti - junáci, fotbalisté, tenisté, AVZO, kynologové, Sdružení rodičů a přátel školy – 235 členů a další. Pozoruhodná je aktivita skautů, kteří vlastní přičinlivostí získali prostředky na nákup nákladné originální jurty. Nadstandardní je spolupráce s Horskou službou, která má v Loučné svou základnu a společně s obcí organizuje každoročně oblíbený Den s Horskou službou s více než 5 000 návštěvníky. Symposium Dřevosochání a jiné

tvoření se 4 000 účastníky je také tradiční akcí, po níž zůstávají v obci četná umělecká díla.

Původní zámecká oranžerie, dnes zrekonstruovaná, slouží jako kulturní dům obce. Oblíbená je také polyfunkční Tančírna u rybníka. Obec nabízí k využití četná sportoviště. Také díky široké nabídce aktivit, prostoru pro sport a volný pohyb a nejrůznějších akcí zvládá úspěšně nápor turismu a pozitivně využívá cestovního ruchu pro podnikání obce.

Obec má ve svém majetku a péči zámecký park o rozloze ca 12 ha (zámek je v soukromých rukách), což je jejím velkým bohatstvím, vyža-

duje pravidelnou a náročnou péči, kterou obec zvládá. Má zpracovanou Studii územní zeleně a dále Studii zadržování vody v krajině a protipovodňová opatření – pilotní projekt Olomouckého kraje. Obcí procházejí aleje stromů, některé vybíhají do okolní krajiny, také květinové záhony jsou zde přiměřeně zastoupeny. Stav všech prvků zeleně svědčí o intenzivní a kvalifikované péči. Mají vlastní četnu, v létě ji doplňují brigádníci. Příkladem je přechod zeleně z intravilánu do extravilánu, a to jak prostorovým řešením, tak volbou sortimentu dřevin, včetně rozmístění květnatých a motýlích louček. Za rozvoj bohaté zeleně v obci i krajině a péči o ni byla obci udělena ZELENÁ STUHA.



Vrchoslavice



počet obyvatel: 614
katastr obce: 337 ha
okres: Prostějov
www.vrchoslavice.cz

ocenění z minulých let
2019 MODRÁ STUHA



Již po generace platí „jak kdo zaseje, tak vtaké sklídí“ a na vesnici to platí dvojnásob. Proto je výchově a péči o rozvoj dětí věnována pozornost při hodnocení kvality života v obci. Tato stuha oceňuje obyvatele za podporu dětí a mládeže, schopnost mezigeneračního soužití a celkový vztah dětí k obci. Hodnotí se tak různé kroužky - mladí hasiči či mladí myslivci a ostatní akce pro děti. Podpora mládeže na venkově pomáhá udržet rozvoj, tradice a celkově přispívá ke zkvalitnění společnosti.

Obec Vrchoslavice je historicky vzniklým sídelním útvarům připomínaným již v roce 1351. Půdorys obce lze popsat jako ulicovou vesnici s páteří komunikační osou, kterou je silnice I. třídy směr Brno – Kroměříž s rozšířením před kostelem, kterou křížuje ve směru kolmém komunikace kratší, pokračování silnice III. třídy směr Němčice nad Hanou. Místní část obce Dlouhá Ves je tvořena převážně návsi mimo komunikační tah silnice I. třídy.

Obec leží v oblasti Haná, jižní části okresu Prostějov, jižně od toku říčky Hané, v nadmořské výšce 205 m n.m. Svým situováním v úrodné moravské nížině je prioritním zájmem v území zemědělská výroba.

V obci se nachází prodejna smíšeného zboží, základní škola, mateřská škola, tři dětská hřiště, dopravní hřiště, letní sportovní areál, fotbalové hřiště, sokolovna s víceúčelovým sálem, knihovna, zimní kluziště, síť cyklostezek atd. Mezi vyhledávaná místa patří také dominanta obce, kostel sv. Michaela a kaplička Marie Pomocné v Dlouhé Vsi.

Obec se opakovaně hlásí do soutěže Obec přátelská rodině a Obec přátelská seniorům, kde, již čtyřikrát, byla oceněna. Poprvé získala titul Obec přátelská rodině v roce 2017, podruhé Obec přátelská seniorům v roce 2018, následně obec přátelská rodině v roce 2022. V tomto roce byla opět ohodnocena.

Do soutěže Vesnice roku se přihlásila podruhé a ve své prezentaci ukázala soudržnost a zapojení všech generací do aktivit života obce. Komisi zaujala nápaditou prezentací, do které promítla vlastní aktivity v jednotlivě posuzovaných kritériích a ve všech oblastech venkovského života. Představila zapojení dětí, mládeže i rodin do života obce, sportovní, kulturní a mimoškolní činnost, dobrovolnickou činnost, práci spolků, modelářský kroužek, oddíl lukostřelby, skupinu historického šermu, vědomostní kvízy, prázdninové školkování a organizované výlety. Představila projekty se zaměřením na rozvoj obce – lokalitu pro bydlení, přístavbu školy s cílem zachování malotřídní vesnické školy, realizované dětské hřiště ve školní zahradě a dopravní hřiště. Účelné využití dotačních prostředků na rozvoj



obce, ale i zapojení obyvatel na dobrovolné činnosti při opravách sokolovny a do údržby obce. Součinnost obce a místního zahradnictví Laura je zjevná v oblasti zeleně a květinové výsadby, letitou spoluprací se ZOD Agrispol Mořice pochválilo několik generací dětí a dospělých. Na bázi edukativní činnosti probíhají pravidelné návštěvy farmy dětmi, dny otevřených dveří na farmě, exkurze ZŠ a MŠ.

Z posuzovaných obcí se prezentace účastnilo velké množství obyvatel, členů spolků a organizací, kteří demonstrovali místní pospolitost a podporu samosprávy. V hodnocení obec vynikla příkladnými aktivitami pro děti a mládež s udělením Bílé stuhy.



Česká Ves



počet obyvatel: 2 392
rozloha: 2 450 ha
okres: Olomouc
www.cves.cz



II. MÍSTO

v krajském kole

Obec Česká Ves leží v severním podhůří pohorí Hrubý Jeseník (nejvyšší hora Praděd – 1492 m n. m.), v údolí řeky Bělé, v nadmořské výšce kolem 400 m. Jižní část obce přímo navazuje na okresní město Jeseník, severně je vzdálena od státní hranice s Polskem 13 km.

Údolí je lemováno lesnatými kopci, které na severozápadní straně patří k výběžkům Rychlebských hor. Většina obyvatel žije v rodinných domcích, zbyvajících část v bytových domech. Téměř všichni obyvatelé se hlásí k české národnosti.

Obec je zřizovatelem dvou mateřských škol a Základní školy, které fungují jako příspěvkové organizace s právní subjektivitou. V komplexu školy jsou i tělocvična, fit-centrum, sportovní hřiště s atletickou dráhou a rovněž vlastní kuchyně s jídelnou. Základní škola se skládá z komplexu 4 budov, které se navzájem prolínají a tvoří jednotný celek. V roce 2014 oslavila škola už své padesátiny. Málokdo však ví, že se jedná o čtvrtou písemně nebo ústně doloženou školu v obci. Zmínka o školním vyučování v obcích u města Jeseník pochází z roku 1689. Ve školách se učily tyto vyučovací předměty: (německé psaní a čtení, latina a výuka na hudební nástroj). Obec Česká Ves vyniká v sociální práci pro seniory a bohatým, společenským a kulturním životem. V domově s pečovatelskou službou se nacházejí samostatné bytové jednotky pro seniory, které jsou zařízené vlastním nábytkem tak, aby se cítili obyvatelé co nejlépe, jako doma. Probíhají tady akce, dílny, workshopy, které si společně připravují seniory a zaměstnanci. V obci se nachází kulturní památky jako jsou Auto-moto veterán muzeum založené v roce 1998. Provozuje jej místní AMV – klub, který pořádá každoročně řadu soutěží i společenských akcí. Dalšími památkami jsou

Římskokatolický farní kostel sv. Josefa, postavený v roce 1924–1926 a vysvěcen v r. 1928. Kostel byl nazýván skvostem v údolí Bělé, hlavně pro ojedinělé dvouvěžové řešení. Mramorový mariánský sloup, sousoší Panny Marie s Jezulátkem, Muzeum historie obce a Válečné muzeum obce Česká Ves. Cenná barokní kaple sv. Dominika, postavená roku 1775 byla okolo roku 1985 zbořena. Obec využívá čerpání dotačních prostředků, zapojuje při vytváření projektu i mládež a děti formou psaní vlastních projektů. V tomto roce si obec pořídila za vlastní náklady moderní hasičské auto, které přispělo k modernizaci a bezpečnosti hasičské zbrojnice.

Hodnotící komise se shodla udělit v letošním roce II. místo v krajském kole za příkladný přístup ke vzdělávání, vysokou úroveň participace občanů, zavádění prvků SMART a rozsáhlé sociální služby.



Slatinky



počet obyvatel: 603
plocha katastru: 802 ha
okres: Prostějov
www.slatinky.cz



III. MÍSTO
v krajském kole

Obec Slatinky leží v malebném údolí, ohraničeném na západě zalesněným úbočím chráněné lokality Velkého Kosíře, nejvyššího bodu Hané (443 m n. m.). Ze severu na Slatinky shlíží hřeben Malého Kosíře (316 m n.m.), který patří do katastru sousedních Slatinic. Na jižní straně pak uzavírá údolí útvar chráněné krajinné oblasti se stepní květenou (hojný výskyt konikleců) zvaný Vápenice, naleziště vzácných zkamenělin živočichů devonského moře. Východním směrem je za pěkného počasí vidět Svatý Kopeček u Olomouce, kostel v Dubu na Moravě a věž zámku v Tovačově.

První člověk osídlil zdejší lokalitu před 40 000 lety, o čemž svědčí archeologické nálezy. Nejcennějším je soška Kosířské Venuše z mladší doby kamenné, uložená v brněnském muzeu Anthropos. První písemná zmínka o obci je z roku 1247 v archivních spisech kláštera u sv. Jakuba v Olomouci.

V obci je pěkná mateřská škola, obchod, tenisový a volejbalový kurt, fotbalové hřiště se záze-mím, dvě dětská hřiště, dva hostince, knihovna a v obecním domě i sál využívaný ke společenským a kulturním akcím.

Velkou devizou Slatinek je bohatá spolková činnost, kterou obec významně podporuje. Ve vzájemné spolupráci s občany a spolky pořádají 32 pravidelných akcí ročně, k tomu navíc akce mimořádné (např. autorská čtení, divadelní představení, koncerty apod.). Sbor dobrovolných hasičů vloni oslavil stoleté výročí založení, ke kterému vznikla výpravná publikace mapující i historii obce. Spolek Slatinkočky se věnuje činností s dětmi, Sportovní klub zajišťuje sportovní vyžití. V obci má sídlo i Myslivecký

spolek Kosíř a Mužský pěvecký sbor Slavík. A nelze zapomenout na postavu vládcce „Hanáckého Mont Blancu“ – mocného Kosířana. Obec má vlastní písničku/hymnu, vydává obecní Zpravodaj a k informovanosti občanů slouží kromě e-mailů a rozhlasu také facebookové stránky a stránky na instagramu.

V loňské roce obec výrazně přispěla k bezpečnosti občanů vybudováním cca 1 km dlouhého chodníku s osvětlením na autobusovou zastávku, který zde více jak 30 let chyběl.

Obec samozřejmě dbá na rozšiřování a zkrášlování zeleně a vysazování stromů a alejí. Plánovaná je i revitalizace požární nádrže a s tím související vznik nového odpočinkového a rekreačního prostoru. Zkrátka, Slatinky jsou, podle našeho mínění, opravdu dobré místo pro život.



Lesnice



počet obyvatel: 663
plocha katastru: 733 ha
okres: Šumperk
www.lesnice.cz



Obec Lesnice se nachází v okrese Šumperk, asi 5 km východně od města Zábřeh. Lesnice se poprvé připomíná v historických pramenech z roku 1348. Vesnická zástavba je situována kolem vodního toku Loučka. Původní název Leznice byl odvozen od cesty vedoucí z údolí Moravy, po níž se „lezlo“ vzhůru do kopců k hradu Brničku.

Obec Lesnice je aktivním členem MAS Horní Pomoraví, Mikroregionu Zábřežsko, Sdružení Most – Moravští starostové a Svazku obcí Povodí Loučka.

V současné době se jedná o moderní obec, která má vybudované veškeré inženýrské sítě, a to vodovod, plyn, kanalizaci, internet. Občané hojně využívají recyklační sběrný dvůr, kde třídí kompletně celý sortiment odpadů. Informace

o dění v obci získávají zejména prostřednictvím nových webových stránek, obecního rozhlasu a také je velice oblíben barevně tištěný zpravodaj, který vychází čtvrtletně. Obec je zřizovatelem Základní a Mateřské školy, která je průběžně modernizovaná a poskytuje velice příjemné zázemí pro vzdělávání nejmladší generace. Lesnice svým občanům poskytuje bohaté kulturní, společenské a sportovní vyžití. Obyvatelé se v nebývalém počtu sdružují ve spolcích, jako je Junák, TJ Sokol Lesnice, Vodácký oddíl či SDH Lesnice. Hlavním místem setkávání a pořádání nejrůznějších akcí je Společenský dům s přilehlým multifunkčním areálem. V obci se samozřejmě nezapomíná ani na seniory, pro které je každoročně připraveno setkání. Nedílnou součástí života obce je Farma Lišmen, kde probíhá zooterapie a výcvik slepeckých psů.



Bousín



počet obyvatel: 150
plocha katastru: 342 ha
okres: Prostějov
www.bousin.cz



VESNICKÁ KNIHOVNA

Olomouckého kraje
roku 2023

Obec Bousín se nachází v okrese Prostějov v nadmořské výšce 611 m n. m. Obec tvoří dvě místní části – Bousín a Repechy. První písemná zmínka o obci pochází z roku 1347, kdy tuto obec získal majitel plumlovského panství Beneš z Kravař a Strážnice. Součástí plumlovského panství byla až do roku 1592, kdy byla pány z Pernštejna prodána Bernardu Drnovskému z Drnovic a stala se součástí rájeckého panství.

Nadmořská výška, členitost zdejšího terénu a malebnost krajiny předurčuje Bousín a Repechy, aby se staly vyhledávaným místem turistiky a sportu. V letním období se stávají tyto obce východiskem cyklistických a pěších tras, v zimním období vyhledávaným střediskem běžkařů.

Bousín je obklopený přírodními zákoutími, v dohledu majestátních lesních porostů, okysličen okolní bohatou vegetací. Náves je na pohled skromná, neokázalá. Její dominantou je prastará zvonice z roku 1759 a lipová alej. Zvonice byla v roce 2016 zrestaurována a upraveno bylo také její okolí. Další zajímavostí jsou duby knížete Jana u hájovny Brněnka a „knižozastávka“ v centru obce. V místní části Repechy kolemdoucího upoutá kaplička Panny Marie Královny a zvonice – volně stojící čtyřboká stavba se soklem a čelními zaoblenými rohy z konce 18. století, která byla vyhlášena kulturní památkou. Turistickým cílem v obci je Rozhledna Kopaninka, která se nachází poblíž Repech. Dokončena byla v roce 2018 a její vyhlídková plošina se nachází ve výšce 18 metrů nad zemí.

Místním spolkům vytváří obec příznivé podmínky pro činnost. Zdarma mohou využívat kulturní dům, venkovní hřiště, nohejbalové hřiště a hasičskou dráhu. V současné době obec připravuje

projekt na veřejné prostranství s novým dětským hřištěm pro nejmenší a workout pro dospělé i seniory.

V obci působí velmi aktivní Sbor dobrovolných hasičů, který pořádá sportovní a volnočasové aktivity pro děti a mládež, podílí se také společně s obcí na pořádání kulturních a společenských akcí. Osvětovou činnost v obci zajišťuje Občanské sdružení Bousín a Repechy. Divadelní spolek Rajka pořádá divadelní a klaunská představení.

Do nedávna v obci chyběla prodejna potravin. Dnes ji obec provozuje sama.

Na území obce se nachází brownfield – areál bývalého zemědělského družstva, který je ve zchátralém stavu. Brownfield obec odkoupila za účelem vytvoření stavebních parcel, nového obecního úřadu, občanské vybavenosti a služeb.



Kokory



počet obyvatel: 1 099
plocha katastru: 671 ha
okres: Přerov
www.obeckokory.cz



Obec Kokory je obec ležící v okrese Přerov. Oblast Kokor patří k nejstarším známým osídleným místem na Přerovsku, což dokládají i archeologické nálezy datované do doby bronzové. První písemná zmínka o obci pochází z roku 1279.

Obec Kokory vsadila na komunikační strategii a otevřenost úřadu (web, mobilní rozhlas, Facebook, Instagram). Občané mohou své náměty ohledně obecních záležitostech pravidelně podávat prostřednictvím informační schránky nebo nápady zasílat prostřednictvím emailu či chatu na sociální síti. Na plánování rozvoje obce i na organizaci obecních akcí se aktivně podílejí místní občané a spolky. Obec intenzivně spolupracuje s MAS a Mikroregiony na spolupořádání sportovních a kulturních akcí a při čerpání dotací (digitální rozhlas v rámci protipovodňového opatření). Obec investuje nemalé finanční prostředky do rozvoje základní a mateřské školy (pořízení interaktivních tabulí s dotykovým displejem pro výuku, rekonstrukce budovy, školního hřiště). Děti pravidelně vystupují na vítání občánků, novoročním setkání se seniory, akci uklidíme Česko, oslavách dne matek, vzniku ČSR, Česko zpívá koledy a rozsvěcování vánočního stromu. Spolupráce se zemědělskými subjekty probíhá zejména podporou místních produktů, aktivně obec využívá nabídky jejich zboží či služeb na všech společenských, kulturních a sportovních akcích.

Obcí a jejím okolí vede modrá turistická trasa. Obec pravidelně pořádá kulturní akce a přivádí tak do obce nejen po této turistické trase návštěvníky ze širokého okolí. Tuto turistickou trasu zejména v extravilánu obec udržuje a stará

se o údržbu vletišť na této trase v obecním lese Háj.

Obec zřídila a ekonomicky zajišťuje obecní policii, radar pro měření rychlosti vozidel a kamerový systém i pro okolní obce. Od ledna 2023 vede obecní kroniku elektronicky.



Lazníky



počet obyvatel: 544
plocha katastru: 303 ha
okres: Přerov
www.lazniky.cz



OCENĚNÍ

za nápaditou a aktivní
péči o venkovskou
pospolitost

Obec Lazníky leží 10 km severně od města Přerov. Krajina má na severozápadě vlnitý ráz s malebným rozhledem na Oderské vrchy, když se otočíte na opačnou stranu můžete obdivovat pásmo Hostýnských vrchů s dominantou baziliky Nanebevzetí Panny Marie. V jihovýchodní části obce úrodná rovina otevírá vstup do Moravské brány pohledem na hrad Helfštýn.

Malá obec s pěti sty obyvateli může kvalitně žít a mít bohatý kulturní, spolkový a společenský život. Rovněž obecní prostory a budovy jsou velmi hezky opraveny, udržovány a plně využívány pro spolky i potřeby obce. Plesy, karneval, masopust, Jedlička, Vrkač, jarmarky, Noc s Andersenem, branný den, besedy, pálení čarodějnic a stavění i kácení máje, Mávátkový průvod, Pochod za zdravím, letní kino, Gurmán fest, Laznický bochánek, divadla, setkání u stro-mečku a mnohé další akce mají v Lazníkách každý rok už jako tradici. A jestli chcete zjistit,

co některé názvy skrývají za nápadité události, budete na ně muset vyrazit sami a přesvědčit se, že to u nich skutečně žije! Nadstandardní je i spolupráce s podnikateli v obci, například místní výrobce piva je dalším z lákadel pro návštěvu malebné vesničky na Přerovsku.

Zázemí v obci je i pro sport, fotbalové hřiště, hřiště na malou kopanou, herní sestava pro děti, prostor pro volejbal, basketbal i venkovní stoly na pink pong. Čtenáři mají k dispozici knihovnu, která je blíže lidem i skrze dvě knihobudky přímo na veřejných prostranstvích. Obec zřizuje i základní školu a školku.

Obec získala ocenění za nápaditou a aktivní péči o venkovskou pospolitost, jelikož prokázala, jak inovativně, akčně a s ohledem na tradice i moderní dobu lze rozhybat život na vesnici. V Lazníkách vědí, že vesnice není o budování opuštěných kulís, ale o tom, jak se lidem žije.



Tověř



počet obyvatel: 658
plocha katastru: 205 ha
okres: Olomouc
www.tover.cz



ZLATÁ CIHLA

v Programu obnovy
venkova, v kategorii C
– nové venkovské
stavby

Obec Tověř leží na rozhraní Hornomoravského úvalu a Nížkého Jeseníku, mezi Olomoucí a Šternberkem, pod dominantou baziliky na Svätém Kopečku a letos uplyne 820 let od první zmínky o obci.

Velkou chloubou místních obyvatel je zdařilá a příkladná revitalizace návsi v obci, jejíž snahou bylo zachování původního rázu návsi, s významným podílem travnatých ploch a zachování více než stoletého hrušňového sadu, který je společně se Sloupem Nejsvětější Trojice a Kaplí svatého Cyrila a Metoděje dominantou tověřské návsi. Důraz je v obci kladen na péči o zeleň a výsadbu ovocných alejí a také na spolupráci s mnoha odborníky při zachování životního prostředí. Intenzivní obecní společenský a kulturní život funguje zásluhou činnosti a příspěvku mnoha dobrovolníků z řad občanů a výsledkem je pořádání mnoha akcí zaměřených na široké skupiny občanů.

Díky výraznému zapojení do regionálních svazků se v obci velmi dobře hospodaří s odpady, jsou realizovány projekty se zapojením MAS a obec se tímto podílí na utváření životního prostoru ve své obci i okolí. V obci se nachází základní síť služeb, mimo tradičního obchodu se smíšeným zbožím lze v obci využít i služby pneuservisu a dalších drobnějších firem, nejčastěji zaměřených na průmysl, zemědělství, stavebnictví či obchod.



Josef Julínek

OCENĚNÍ KOMISE

Osobnost venkova
Olomouckého kraje
2023

Pan Josef Julínek se narodil 22. února 1951. Společně se starší sestrou Marií a maminkou Boženou žili v domě v Bousíně, v malebné lesnaté krajině na Drahané vrchovině. Do základní školy chodil nejprve do místní jednotřídky v Bousíně, poté v Drahaně a střední školu absolvoval v Prostějově. Vystudoval provozně-ekonomickou fakultu Vysoké školy zemědělské v Brně. Co se týče profesního života, tak po vysoké škole nastoupil do zemědělského družstva Drahaný, kde řídil práci ekonomického oddělení jako ekonom. Podílel se na vytvoření akciové společnosti VPO Protivanov. S manželkou Marií mají tři děti.

V roce 1980 se stal knihovníkem v Bousíně. Knihovnu spravoval do roku 2020. Společně s Občanským sdružením Bousín a Repechy, které založil v roce 2003, se podařilo vytvořit oddělení regionální literatury a též obrazová sbírka pohledů na Bousín, Repechy a okolní krajinu od známých výtvarníků Prostějovska a Boskovicka. Díky Občanskému sdružení vzkvétají sakrální stavby a příroda v okolí malebných vesnic.

Celý život se Josef Julínek zabývá regionální historií, jeho spisovatelská činnost je velice bohatá a přínosná nejen pro náš kraj. Je autorem několika knih a publikací zabývajících se nejen dějinami Bousína, Repech, ale i celé Drahané vrchoviny. Vydal několik knih nebo se na nich podílel. První byla úspěšná kniha Z minulosti obce Bousín (2004) a Putování dějinami Bousína & Repech 1945-2005 (2007), Nejen o bousínské škole (2009), Malý slovníček horáctiny (2010), Politik a kněz Alois Kolísek (2012), O Drahané vrchovině (2012), Pověsti z Drahané vrchoviny (2014), Květena Drahané vrchoviny v okolí Bousína a Repech 2017.

Za literární dobrodružství pokládá shromáždování materiálů pro knížku Pověsti z Drahané vrchoviny, kterou ilustrovala jeho dcera Jana. Všechny příběhy mají své historické kořeny, a to z místních kronik, záznamů bousínského písmáka Františka Žvátory nebo z tradovaných ústních příběhů a jen velmi malá část je doplněna fabulací autora.



Hodnotitelská komise

Ve dnech 22.–25. května 2023 navštívila hodnotitelská komise všech 10 přihlášených obcí, které měly na svoji prezentaci vždy dvě hodiny. Záleželo jen na nich, jak předvedou to nejlepší, co ve své obci mají. Členové komise poznali spoustu krásných míst, aktivity místních spolků a zájmových sdružení, spolupráci zemědělských subjektů a podnikatelů, zapojení dětí a mládeže do života obce a koncepční podporu zájmu o venkovskou pospolitost. Prezentace obcí se někdy vymykaly humorným pojetím, nechyběla na nich možnost zkusit si střílení z luku, jízda na prazvláštních kolech a koloběžkách a výstup na rozhlednu.

Účast obce v soutěži je pro všechny zúčastněné událostí, při které mohou být na svou obec hrdí. O to složitější je to pro hodnotitelskou komisi při závěrečném posuzování. Její členové při

závěrečném hodnocení postupovali velmi zodpovědně a rozhodovali podle svého nejlepšího vědomí a svědomí.

Členové komise při své štaci museli při poznávání krás hodnocených obcí nachodit a naběhat více jak 20 km, takže vlastně všichni úspěšně absolvovali takový vesnický půlmaraton. Dále okusili i jedinečné místní kulinářské speciality a vynikající tekuté domácí produkty.

Působnost v hodnotitelské komisi je neocenitelnou zkušeností. Návštěva každé obce Vás obohátí nejen v oblastech rozvojových dokumentů, informačních technologií a odvážných plánů do budoucna, ale především v poznání spolkového života, vnímání venkova a lidí, kteří v něm žijí a v poznání inspirativních osobností.

Členové hodnotitelské komise v Olomouckém kraji

Mgr. Eduard Kavala	předseda komise, starosta obce Bělotín
Bc. Ondřej Mikmek	místopředseda komise, starosta obce Slatinice
Mgr. Lucia Jašková	tajemnice komise, Ministerstvo pro místní rozvoj ČR
Ing. Markéta Bezoušková	Ministerstvo zemědělství
Bc. Jitka Vybíralová Gajdošiková	Ministerstvo kultury
Ing. Helena Hoferková	Ministerstvo životního prostředí, Společnost pro zahradní a krajinářskou tvorbu
Tomáš Pavelka	Svaz knihovníků a informačních pracovníků
Alena Wagnerová	Spolek pro obnovu venkova ČR,
Ing. Jan Konečný	Sdružení místních samospráv ČR
Zdeněk Beťák	Svaz měst a obcí ČR
Ing. Jana Olivíková	Olomoucký kraj









Poděkování

- Olomouckému kraji
- hodnotitelské komisi
- starostům všech zúčastněných obcí
- vyhlášovateli soutěže
- spoluvyhlašovateli soutěže

Vyhlašovatelé soutěže

- Spolek pro obnovu venkova ČR
- Ministerstvo pro místní rozvoj ČR
- Svaz měst a obcí ČR
- Ministerstvo zemědělství

Spoluvyhlašovatelé soutěže

- Olomoucký kraj
- Kancelář prezidenta republiky
- Ministerstvo kultury
- Ministerstvo životního prostředí
- Svaz knihovníků a informačních pracovníků
- Společnost pro zahradní a krajinářskou tvorbu
- Sdružení místních samospráv ČR
- Asociace krajů ČR
- Národní síť Místních akčních skupin ČR



**MINISTERSTVO
PRO MÍSTNÍ
ROZVOJ ČR**



MINISTERSTVO ZEMĚDĚLSTVÍ





VESNICE ROKU

V PROGRAMU OBNOVY VENKOVA

www.vesniceroku.cz

www.facebook.com/vesniceroku.cz

Texty, fotografie:
Archiv zúčastněných obcí soutěže

Vydavatel:
Obec Čechy pod Kosířem, náměstí Svobody 289, 798 58 Čechy pod Kosířem
za podpory Olomouckého kraje

Grafické zpracování a tisk:
Profi-tisk group s.r.o.
www.profitisk.cz

2023