



MINISTERSTVO
PRO MÍSTNÍ
ROZVOJ ČR



Svaz měst a obcí
SMO
ČESKÉ REPUBLIKY



Soutěž Vesnice roku 2016 v Olomouckém kraji



www.kr-olomoucky.cz















www.vesniceroku.cz
www.facebook.com/vesniceroku.cz









Texty, fotografie: Archiv obce Hněvotín a zúčastněných obcí soutěže
Vydavatel: Obec Hněvotín 217, 763 19, za podpory Olomouckého kraje
Tisk, grafika: EPAVA Olomouc, a. s., Chválkovická 223/5, 779 00 Olomouc



Soutěž Vesnice roku 2016 v Olomouckém kraji - přihlášené obce



-  Zlatá stuha za vítězství v krajském kole – Obec Hněvotín
-  II. místo – Obec Paseka
-  III. místo – Obec Majetín
-  Modrá stuha za společenský život – Obec Skalka
-  Bílá stuha za činnost mládeže – Obec Troubky
-  Oranžová stuha za spolupráci obce a zemědělského subjektu – Obec Belá pod Pradědem
-  Zelená stuha za péči o zeleň a životní prostředí – Městys Dub nad Moravou
-  Diplom za moderní knihovnické a informační služby – Obec Rapotín
-  Cena naděje pro živý venkov - za místní spolkový život a občanskou společnost v obcích – Obec Vrbátky
-  Ocenění za vytváření harmonické atmosféry v obci pro všechny generace – Obec Radvanice
-  Ocenění za prezentaci obce prostřednictvím tradičních venkovských řemesel – Obec Čelechovice na Hané
-  Zlatá cihla v Programu obnovy venkova, kategorie A - obnova, či rekonstrukce památkově chráněných objektů a památek místního významu – Obec Dlouhá Loučka

-  Zlatá cihla v Programu obnovy venkova, v kategorii C - nové venkovské stavby - Obec Jezernice
-  Mimořádné ocenění za vytváření společenských míst pro setkávání občanů – Obec Babice
-  Mimořádné ocenění za podporu sportovního ducha obce – Obec Buk
-  Mimořádné ocenění za inovativní přístup ke vzdělávání a výchově mladé generace – Obec Hrabová
-  Mimořádné ocenění za dynamický investiční rozvoj obce – Obec Luká
-  Mimořádné ocenění - osobnost Programu obnovy venkova - Tomáš Pavelka (z obce Mořice)
-  Mimořádné ocenění za originální hanáckou prezentaci společenského života – Obec Náklo
-  Mimořádné ocenění za vytváření podmínek pro spolkový a společenský život – Obec Žákovice

Přehled oceněných obcí v Olomouckém kraji (2000–2016)

ZLATÁ STUHA		MODRÁ STUHA		BÍLÁ STUHA		ZELENÁ STUHA	
2000	Nezamyslice	2000	Radslavice	2000	Majetín	2000	Újezd
2001	Medlov	2001	Černá Voda	2001	Ústí	2001	Lipová
2002	Bouzov	2002	Rouské	2002	Těšetice	2002	Majetín
2003	Ústí	2003	Velký Týnec	2003	Uhelná	2003	Horní Újezd
2004	Mořice	2004	Majetín	2004	Černotín	2004	Dlouhá Loučka
2005	Majetín	2005	Leština	2005	Bezuchov	2005	Doloplazy (PV)
2006	Sítítež nad Ludinou	2006	Pivín	2006	Leština	2006	Těšetice
2007	Rouské	2007	Tučín	2007	Písečná	2007	Práslavice
2008	Těšetice	2008	Beňov	2008	Vikýřovice	2008	Mořice
2009	Tučín	2009	Dlouhá Loučka	2009	Pavlovice u Přerova	2009	Jezernice
2010	Vikýřovice	2010	Dřevohostice	2010	Skalka	2010	Smržice
2011	Skalička	2011	Písečná	2011	Hněvotín	2011	Čísarův
2012	Radslavice	2012	Hradčany	2012	Dlouhá Loučka	2012	Čitov
2013	Hradčany	2013	Hněvotín	2013	Bohdákov	2013	Nová Hradečná
2014	Nová Hradečná	2014	Hrabová	2014	Němčice nad Hanou	2014	Skorošice
2015	Černotín	2015	–	2015	–	2015	Rouské
2016	Hněvotín	2016	Skalka	2016	Troubky	2016	Dub nad Moravou

ORANŽOVÁ STUHA

2007	Těšetice
2008	Partutovice
2009	Tištín
2010	Skalička
2011	Pěčín
2012	Skalka
2013	Babice
2014	Mořice
2015	Haňovice
2016	Belá pod Pradědem

KNIHOVNA ROKU

2000	Brodek u Přerova
2001	–
2002	Grygov
2003	Radslavice
2004	Grygov
2005	Skrbeň
2006	Radslavice
2007	Všechnovice
2008	Pavlovice u Přerova
2009	Potštát
2010	Skorošice
2011	Libina
2012	Uhelná
2013	Troubky
2014	Vikýřovice
2015	Mořice
2016	Rapotín

KRONIKA ROKU

2004	–
2005	Beňov
2006	Police
2007	–
2008	–
2009	–
2010	–
2011	–
2012	–
2013	–
2014	–
2015	–
2016	–

Soutěž Vesnice roku 2016 v Olomouckém kraji - přihlášené obce



Babice



Bělá pod Pradědem



Buk



Čelechovice na Hané



Dlouhá Loučka



Dub nad Moravou



Hněvotín



Hrabová



Jezernice



Luká



Majetín



Náklo



Paseka



Radvanice



Rapotín



Skalka



Troubky



Vrbátky



Žakovice



Vážení přátelé venkova, publikace, kterou již právě máte před sebou, vám poskytne bližší informace o krajském kole soutěže Vesnice roku Programu obnovy venkova. Tato soutěž si se svojí dvaadvacetiletou tradicí vydobyla pevné místo mezi významnými regionálními událostmi. Olomoucký kraj se letos do Vesnice roku zapojil popatnácté.

Olomoucký kraj se tradičně na celé akci podílí formou finanční podpory pro oceněné obce, a to částkou 100 tisíc korun pro první tři místa v krajském kole a 50 tisíc korun pro další čtyři obce oceněné za aktivity v konkrétních oblastech.

Na následujících stranách budete mít možnost seznámit se se všemi dvaceti obcemi, které se letos do krajského kola zapojily, a které touto cestou představují své aktivity vedoucí k fyzickému i duševnímu rozvoji svých území i obyvatel. Myšlenkou celé soutěže je dále snaha o aktivní zapojení obyvatel do rozvojových aktivit a také upozornění na význam venkova.

Věřím, že tato publikace bude mít pro čtenáře přínos nejen jako možný zdroj informací o tomto ročníku krajského kola, ale že řadě dalších obcí představí dobrou praxi a inspiraci.

Dovolte mi závěrem poděkovat všem zapojeným obcím a pogratulovat vítězům.

Jiří Rozbořil
hejtman Olomouckého kraje



Vážení příznivci venkova, soutěž Vesnice roku v Programu obnovy venkova představuje již dvaadvacet let pro obce výzvu utkat se s konkurencí a získat titul Vesnice roku. Dlouhodobá a mnohdy nelehká práce byla každou ze zapojených obcí prezentována před hodnotitelskou komisí, a to během vyhrazených 120 minut.

Hodnotitelská komise tak letos navštívila a hodnotila 20 obcí přihlášených do krajského kola a měla možnost se seznámit například s aktivitami mládeže, podnikatelskými úspěchy, atraktivitou prostředí či spolkovou činností.

Nejcennější titul, tedy Zlatou stuhu a první místo v soutěži Vesnice Olomouckého kraje roku 2016 získala obec Hněvotín, následovaná obcí Paseka s druhým místem a obcí Majetín na místě třetím. K tomu byly dále uděleny ceny obcím vynikajícím v dílčích oblastech – Zelená stuha za péči o zeleň a životní prostředí městysu Dub nad Moravou, Oranžová stuha za spolupráci obce a zemědělského subjektu obci Bělá pod Pradědem, Bílá stuha za činnost mládeže pro obec Troubky a Modrá stuha za společenský život obci Skalka.

Velké díky patří hodnotitelské komisi za její pracovní nasazení, ale samozřejmě také zúčastněným obcím, které vzorně připravily své prezentace a vystoupení. Rád bych pogratuloval všem vítězům, kterým ocenění jistě přineslo nejen odměnu za jejich dosavadní snahu, ale také povzbuzení k další práci do budoucna.

Pavel Šoltys
náměstek hejtmana



Vážené starostky, starostové, příznivci venkova, obce z Olomouckého kraje patří v soutěži Vesnice roku pravidelně mezi ty nejlepší. A vybrat nejlepší z nejlepších je velmi těžké. Z pozice předsedy krajské komise letošního ročníku soutěže to mohou potvrdit. Ohodnotit všechny přihlášené obce a následně z nich vybrat vítěze byl úkol velice nelehký.

Jako starosta sám vím, jaké úsilí se za rozvojem obce skrývá. Rozvoj nespočívá „jen“ v tom, že daná obec má krásnou novou silnici, fasádu obecního úřadu nebo hřiště pro děti, ale i v tom, že občané sami vlastními silami pomáhají utvářet celkový ráz obce. Kromě materiálního vybavení je tak nej-

větším bohatstvím každé obce právě pospolitost, soudržnost, vzájemná spolupráce a tolerance, schopnost udělat něco nejen pro sebe, ale i pro obec a spoluobčany.

Obce, které jsme v letošním roce navštívili a hodnotili, se samozřejmě ucházely o titul Vesnice Olomouckého kraje roku 2016, mimo to se ale také podělily o své zkušenosti, čímž dle mého, poskytly inspiraci dalším obcím, které třeba již příští rok najdou odvahu a přihlásí se. Příprava na soutěž vyžaduje spoustu práce, času, energie a tak doufám, že ty vesnice, které letos na některou ze stuh nedosáhly, neztratí entuziasmus a do soutěže se znovu zapojí. Gratuluji těm, kdo v letošním ročníku krajského kola ocenění dosáhli a přeji jim povzbuzení do další činnosti.

Na závěr chci poděkovat Olomouckému kraji za spolupráci a za finanční a věcnou podporu soutěže, svým kolegům z hodnotitelské komise za vynikající spolupráci, výdrž, maximální pracovní nasazení a soustředění při návštěvách obcí i při závěrečném hodnocení a v prvním řadě samozřejmě děkuji všem zúčastněným obcím i jejich občanům.

Tomáš Müller
předseda krajské hodnotitelské komise



HNĚVOTÍN

počet obyvatel: 1 762
plocha katastru: 1 173 ha
okres: Olomouc

www.hnevotin.cz

ocenění z minulých let

2011 Bílá stuha
2013 Modrá stuha

Ocenění získává obec, která se nejlépe a vyváženě prezentuje ve všech posuzovaných oblastech. Hodnotitelská komise sleduje úroveň společenského života v obci, aktivity občanů, celkový obraz vesnice, občanskou vybavenost a infrastrukturu vesnice, spolupráci s podnikateli v obci, veřejná prostranství, péči o zeleň a krajinu a v neposlední řadě též koncepční dokumenty obce.

Výborný stav veřejných prostranství je výsledkem práce místních občanů, kteří se hojně zapojují i do úklidu černých skládek a výsadby zeleně podél polních cest. I mnoho měst může Hněvotínu závidět sportovní areál či vybavení základní školy. Příkladná je však činnost dobrovolníků. Z velkého množství aktivit jmenujme družinu mladých myslivců Vlčata, spolek ProVás, nabízející využití volného času dětí, mládeže i celých rodin. Fit stezka je příkladem, že i při omezeném množství finančních prostředků může vzniknout velice atraktivní areál, pokud za ním stojí zajímavá myšlenka a množství času a práce dobrovolníků. Hněvotín je příkladem obce, která umí využít financí z dotačních titulů.

Obec Hněvotín obdržela Zlatou stuha za vítězství v krajském kole. Hodnotitelskou komisi zaujalo zejména úspěšné naplňování komplexní strategie obce, srdečnost a zapojení všech občanů do dění v obci, harmonické zapojení všech generací i nových obyvatel do života obce, aktivní činnost a zapojení dětí a mládeže do sportovních aktivit, podpora zdravého životního stylu, vytváření podmínek pro aktivní využití volného času, využívání dotačních finančních prostředků k rozvoji obce a vytváření podmínek pro výstavbu nových rodinných domů.



Hněvotín se nachází doslova na dohled od krajského města. Z toho vyplývá mnoho výhod. Hlavními jsou výborná dopravní dostupnost a existence mnoha firem přímo v obci.

Nevýhodou je pak tlak developerů na výstavbu rodinných domů a z toho vyplývající hrozba vzniku satelitů, jehož obyvatelé jsou odtrženi od dění v obci. S tímto problémem si však místní dokážou poradit. Hněvotín patří mezi nejstarší obce v okolí, první písemná zmínka pochází již z roku 1078. Dominantou obce je udržovaný kostel sv. Leonarda. V minulosti se obyvatelé věnovali zemědělství, obec však byla známá zejména kvůli výrobě tvarůžků, jejichž produkce v Hněvotíně skončila až v roce 1950. O hrdosti a vztahu k minulosti svědčí i názvy některých ulic – Klupoř, Váلكov.

Obec postupně provádí revitalizaci jednotlivých částí. Výsledkem jsou nejen kvalitní silnice, chodníky, ale i upravené plochy zeleně, předzahrádky, ale i květinová výzdoba oken či sloupů veřejného osvětlení.



SKALKA

počet obyvatel: 254
plocha katastru: 176 ha
okres: Prostějov

www.obecskalka.cz

ocenění z minulých let

2010 Bílá stuha

2012 Oranžová stuha

Modrá stuha oceňuje nejen obec, ale především její občany. Je to vyznamenání za společenský život v obci a snahu o udržení, obnovu a vytváření nových tradic. Hodnotný společenský život na vesnici vytváří či pomáhají vytvářet různé spolky a sdružení, jako jsou hasiči, myslivci, rybáři, pěvecké sbory nebo folklorní kroužky. Hodnocen je i program rozvoje obce, ve kterém by vedle vzhledu a infrastruktury vsi mělo být pamatováno právě na společenské hodnoty.

ně se pořádá akce s názvem Na kole za poznáním regionu a Biatlonový běh ve spolupráci s Klubem biatlonu. Společně s Klubem vojenské historie Dukla si připomínají občané výročí ukončení bojů 2. světové války.

Srpen patří dožínkám a historickým vozidlům. Rallye historických vozidel Z lázní do lázní jede letos již po jedenácté a na startu se očekává kolem 130 historických vozidel. Kulturní kalendář je však ještě doplňován kulturními akcemi, které nejsou pravidelné. Jsou to například křest knihy nebo koncerty v rámci Mezinárodního festivalu Haná. Pro spokojený život občanů a jejich pozitivní vztah k obci je důležitý kvalitní společenský život v obci a ten se ve Skalce daří podporovat. Udělená Modrá stuha za společenský život v obci je ocenění za mimořádnou, bohatou a neutuchající občanskou aktivitu v malé obci s 254 obyvateli.



Skalka se nachází v mírně zvlněném terénu posledních výběžků Drahanuské vrchoviny. První písemná zpráva o obci pochází z roku 1360 a je spojena s vladykou Bohudarem z Rakodav. Původní Skalička se tak změnila na Strerovice i Hvězdov, což dokládá i nápis na zvonu v kapli sv. Jana Křtitele z roku 1878. Poté se obec opět vrátila k již jednou zavedenému názvu Skalka.

Obec leží 12 kilometrů od Prostějova a má 254 obyvatel. Obec má zpracovaný územní plán, program obnovy venkova a strategii rozvoje lázní, které jsou v majetku obce. Společenský život provází obyvatele po celý rok. Kalendář obce obsahuje všechny akce vyplývající z historických a kulturních tradic a obyčejů, ale také spojené s lázeňským provozem. Je to pálení čarodějnic, den dětí, soutěže a turnaje ve fotbale, setkání se seniory, obecní hody, drakiáda, vánoční strom, velikonoční zvyky, plesy a taneční zábavy. V květnu se slavnostně zahajuje lázeňská sezona. Žehnání minerálních pramenů je velmi očekávanou událostí. Touto tradicí se vrací obec k prastarým zvykům májového otvírání a čištění studánek a léčivých pramenů. V květnu každoročně



TROUBKY

počet obyvatel: 2 042
plocha katastru: 2 109 ha
okres: Přerov

www.troubky.cz

ocenění z minulých let

- 2013 Diplom za moderní knihovnické a informační služby
2014 Cena naděje pro živý venkov

Již po generace platí „jak kdo zaseje, tak také sklídí“ a na vesnici to platí dvojnásob. Proto je výchově a péči o rozvoj dětí věnována pozornost při hodnocení kvality života v obci. Tato stuha oceňuje obyvatele za podporu dětí a mládeže, schopnost mezigeneračního soužití a celkový vztah dětí k obci. Hodnotí se tak různé kroužky - mladí hasiči či mladí myslivci a ostatní akce pro děti. Podpora mládeže na venkově pomáhá udržet rozvoj, tradice a celkově přispívá ke zkvalitnění společnosti.

TROUBEČAN, folklorní soubor HANÁK, letečtí modeláři a také místní organizace zahrádkářů. Své prostory zde má rovněž pobočka základní umělecké školy z Přerova, místní klub seniorů a myslivečtí trubači ze sdružení ZÁTRŽA. V objektu kulturního domu se nachází obecní úřad a je zde také hojně navštěvovaná restaurace. Obec je známa hlavně sportovním životem. Po celý rok je místními i přespolními využívána sportovní hala, jejímž vlastníkem je TJ Sokol Troubky.



Troubky leží v oblasti úrodné Hané, asi 8 km jihozápadně od města Přerova nedaleko soutoku řeky Bečvy a Moravy. Troubky jsou nejlidnatější obcí Přerovska. První písemná zmínka o obci pochází z roku 1348.

K nejvýznamnějším památkám v obci patří socha sv. Amanda, socha sv. Floriána a pomník na hrobě šesti amerických letců. V blízkém okolí obce se nacházejí tzv. Skašovská jezera, která jsou využívána k těžbě šterkopísků a jsou zároveň vodárenským zdrojem.

V obci je vybudován vodovod a kanalizace, v roce 2001 byla dokončena stavba vlastní čistírny odpadních vod, kterou spolu s vodovodem a kanalizací provozuje místní vodárenská společnost. Obec je plynofikována a z velké části je zrekonstruováno veřejné osvětlení. V obci je také vybudován obecní rozhlas. Obec zřizuje jako příspěvkovou organizaci Základní školu, jejíž součástí je také mateřská škola, školní jídelna a školní družina. Škola má všech 9 ročníků. V obci fungují 2 obvodní praktičtí lékaři, lékařka pro děti a dorost a zubní ordinace.

Kulturním centrem obce je kulturní dům. Zde mají své zázemí místní divadelní ochotníci, hudebníci z kapel Fanyinka a Troubečanka, pěvecký sbor



DUB NAD MORAVOU

počet obyvatel: 1 562
plocha katastru: 1 566 ha
okres: Olomouc

www.dubnadmoravou.cz

Ocenění získává obec, která pečuje o životní prostředí a dodržuje ekologické zásady. Toto ocenění zahrnuje celkovou sounáležitost s přírodou a rázem okolní krajiny, která dodává obci její charakter. Hodnotí se udržování, čistota a pořádek na veřejných prostranstvích, květinová výzdoba, úpravy veřejných ploch, zachování původní květeny, obnova luk, výsadba lesů a péče o vodní toky.

dobrovolných hasičů, oddíl kopané TJ Sokol Dub nad Moravou.

Úřad městyse Dub nad Moravou vydává Dubský zpravodaj, ve kterém informuje občany o činnosti zastupitelstva městyse, o nejdůležitějších událostech a kulturních či sportovních akcích pořádaných místními spolky. V prostorách Kulturního a společenského centra městyse byla v roce 2016 otevřena nová knihovna.

Zelenou stuhu a také pomyslnou nominaci do celostátního kola tohoto ocenění komise udělila za naučnou stezku Bolelouc vytvořenou na pozemku bývalé komunální skládky, která je citlivě zasazena do okolní krajiny a slouží k environmentální výchově dětí a k relaxaci obyvatel obce. Dále za obnovu krajinných struktur, která byla vytvořena výsadbou sedmi kilometrů alejí nelesních dřevin a také za stav ploch zeleně, jejich čistotu a pořádek a odbornou úroveň údržby, převážně arboristických zásahů řezů vzrostlých stromů v obci.



Městys Dub nad Moravou s částmi Bolelouc a Tučapy leží na rozhraní okresů Olomouc, Přerov a Prostějov. Dominantou městyse je poutní chrám Očištění Panny Marie postavený v letech 1734 - 1756. V městyse je zbudována kanalizace, rozvody vody, elektřiny a zemního plynu. Městys provozuje vlastní čistírnu odpadních vod. Plně organizovaná základní a mateřská škola Dub nad Moravou je umístěna ve dvou budovách. Mottem je „Škola otevřená všem“.

V obci působí několik spolků a sdružení. Klub dětí a maminek Dubínek, pojmenovaný podle pohádkové postavičky skřítky a současně místa bydliště, Dubský senior – klub, TJ Sokol Dub nad Moravou, zaměřený na různé sportovní aktivity, Myslivecké sdružení Rozkvět Dub nad Moravou, oddíl skautů Dakota a skautek Severka Dub nad Moravou, Sbor



BĚLÁ POD PRADĚDEM

počet obyvatel: 1 827
plocha katastru: 9 213 ha
okres: Jeseník

www.bela.cz

Stuha vyznamenává spolupráci obce a místních zemědělců při obnově krajiny. Mezi hlavní body hodnocení patří využití přirozeného potenciálu krajiny, dodržení ekologických norem a šetrný přístup k hospodaření. Ocenění se tak snaží motivovat obce i zemědělce, aby svým snažením podpořili návrat místních rostlinných i živočišných druhů, krajových odrůd stromů a keřů.

zde najít smyslový chodník, dětskou lanovou dráhu, informační a výukové panely o fauně a floře Jeseníků, a další zajímavosti.

Spolupráce se ZD Jeseník (dva provozy pro chov skotu, rostlinná výroba, okrasná školka a farma pro chov koz a obcí), v němž pracují na všech stupních občané Bělé, je vidět na každém kroku. Společně promýšlejí územní plán, pozemkové úpravy, protipovodňová opatření, zdobí obec okrasnou zelení ze školky, zimní údržbu obce provádějí stroje družstva, družstevní autobusová doprava je k dispozici spolkovým aktivitám. Nejvýraznější nadregionální kulturní akce léta – Jesenícké dožínky – probíhá v kooperaci obec, družstvo a agrární komora. ZD Jeseník se zapojilo i do podpory turistického ruchu v obci vytvořením minimuzea v místním ovčíně a svými kvalitními certifikovanými regionálními potravinami (sýry, jogurty). Za příkladnou, dlouhotrvající a vzájemně prospěšnou spolupráci se zemědělským subjektem byla obec Bělá pod Pradědem oceněna oranžovou stuhou.



Bělá pod Pradědem je horská obec ležící v okrese Jeseník v údolí říčky Bělé. Vznikla v roce 1964 sloučením dosud samostatných obcí Adolfovice a Domašova včetně jeho dvou osad Bělá a Filipovice. Kromě znaku a praporu se pyšní elegantním logem a vlastními kroji, které tato sudetská obec nechala zhotovit podle dobových podkladů. Symboly doplňuje i hymna obce.

Turisticky atraktivní oblast ožívuje speciální projekt – sportovně zábavné centrum „Bělá v pohybu“. Umožňuje občanům i návštěvníkům jít „někam“, pokud počasí není ideální. Sál, zaměřený na lidské tělo, kde se nacházejí např. dotykové obrazovky na výuku cvičení, trenažér na lyžování, lanové překážky, lezecká stěna, apod., je umístěn v přízemí rekonstruované budovy kina. Patro obsadilo infocentrum, knihovna a sál zaměřený na přírodu, můžeme



PASEKA

II. MÍSTO V KRAJSKÉM KOLE

počet obyvatel: 1 271
plocha katastru: 2 184 ha
okres: Olomouc

www.obecpaseka.cz

ocenění z minulých let

1999 Modrá stuha



Paseka je podhorská obec rozkládající se na úpatí Nízkého Jeseníku severozápadně od města Šternberk, proslavená čistým vzduchem, mírným klimatem i zvláštností zmiňovanou již ve středověkých písemnostech – alejemi ořešáků lemující potok Teplička, který protéká středem obce. Je tvořena třemi místními částmi Paseka, Karlov a Pasecký Žleb. Stávající zástavba se rozklá-

dá v nadmořských výškách 264–322 m n. m.

První písemný dochovaný název je latinský Thechanow a je to současně první zmínka o obci. Znak i prapor obce byly vysvěceny v roce 2000, hrdě v sobě snoubí zlatou korunu v červeném poli, znak paseckého kostela sv. Kunhuty, tři šikmé pruhy ve stříbrném poli odvozené od levé poloviny erbu pánů ze Sovince, původních majitelů panství a Aesculapovu hůl, symbol sanatoria nad obcí.

Škola pyšnicí se titulem EKOŠKOLA, patří mezi nejstarší na Moravě, se významně podílí na začlenění dětí a mládeže do života vesnice. Děti ze základní školy každý rok navštěvují velkou zábavnou akademii, zajišťují program na vítání občánků, navštěvují domov seniorů, pomáhají s úklidem zeleně a zapojují se do Paseckého ochotnického divadla.

Obec vzorně udržuje téměř 10ha zeleně a pravidelně organizuje soutěž květinové výzdoby. Stejně dobře pečuje i historické památky. Pravidelně přispívá na opravy kostela sv. Kunhuty. Obec nechala zrestaurovat Mariánský sloup, kompletně opravila kapli sv. Antonína Paduánského na Karlově a boží muka.

Komise ocenila velký počet sportovišť, která jsou intenzivně využívány všemi generacemi. Rozsáhlou rekonstrukcí prošlo venkovní koupaliště, kde čistotu vody zajišťuje biologická čistírna.

Kvalitní životní prostředí, vysoká úroveň občanské vybavenosti bohatý společenský a spolkový život přitahuje stále nové občany. V uplynulých deseti letech bylo v obci vybudováno 40 nových rodinných domů. Slovy paní ředitelky místní školy „žijí si tu jako v ráji“.



MAJETÍN

III. MÍSTO V KRAJSKÉM KOLE

počet obyvatel: 1 184
plocha katastru: 948 ha
okres: Olomouc

www.majetin.cz

ocenění z minulých let

2000 Bílá stuha

2002 Zelená stuha

2004 Modrá stuha

2005 Zlatá stuha

2011 Cena naděje pro
živý venkov



Majetín leží v nejnižší části olomouckého okresu, na okraji úrodné Hané blízko zvedající se pahorkatiny podhůří Nízkého Jeseníku a Oderských vrchů. Hranice katastru

obce tvoří na jihu říčka Olešnice, na západě rameno řeky Moravy Morávka, na severu les Království a na východě katastr obce Kokory. Dominantou obce je farní kostel z roku 1863 zasvěcený sv. Cyrilu a Metoději. K návštěvě zve také poutní kaplička v nedalekém hájku Olší, pod kterou vyvěrá pramen s údajně léčivými účinky. Novodobější památkou je kašna v parčíku na návsi.

V obci je řada možností pro využití volného času. Ozdravné centrum, jehož součástí je koupaliště se solárním ohřevem vody a sauna, hřiště na plážový volejbal, nohejbal a pétanque, dětské hřiště a nové posilovací prvky. Využívána jsou i prostranství sokolovny s antukovým hřištěm a fotbalové hřiště. K relaxaci a oddychu slouží také nedaleký hájek Olší a lokální biocentrum s vodní plochou o rozloze 3 ha pro rybaření. Katastrálním územím vede naučná stezka „Mezi Královstvím a Olším poznej obec Majetín“. V obci působí jedenáct spolků a sdružení. Jejich členové se spolu se členy školské a kulturní komise a dalšími příznivci aktivního života v obci podílí na organizaci společenského života, udržování tradic a vytváření tradic nových. Mezi největší akce patří obecní oslava Kácení máje s bohatým soutěžním programem, každý rok na jiné téma (například pohádka, muzikál, olympiáda, spartakiáda). Spoluobčané tím dokážou pobavit sebe i diváky. V rámci hodových oslav je oblíbená neckiáda na rybníku Hliník. Velkého nasazení organizátorů je třeba při pořádání Královského triatlonu. Dopoledne závodí děti, ty nejmenší na odrážedlech, starší děti na kolech a nejstarší v klasickém triatlonu. Odpoledne si měří síly okolo 250 dospělých závodníků. Novějšími tradicemi je například folklórní festival Hanácké věneček, Indiánský běh, Majetínská steeplechase, Otvírání studánek a Zpívání koled.

Podle strategického plánu rozvoje obce Majetín je v plánu několik významnějších investic – půdní vestavba základní školy, obnova sportovního areálu sokolovny, zařazení budovy obecního úřadu, rekonstrukce náhonu do rybníku, cyklostezka do Krčmaně a další. V posledních letech se na základě tohoto dokumentu podařilo zrealizovat několik akcí, například položit inženýrské sítě pro rodinné domy v ulici Polní, obnovit místní komunikace a chodníky, vysadit a obnovit zeleň v obci a jejím okolí.



BABICE

MIMOŘÁDNÉ OCENĚNÍ ZA VYTVÁŘENÍ
SPOLEČENSKÝCH MÍST PRO SETKÁVÁNÍ OBČANŮ

počet obyvatel: 458
plocha katastru: 595 ha
okres: Olomouc

www.obecbabice.cz

ocenění z minulých let

2006 Fulínova cena
2013 Oranžová stuha



Babice leží přibližně 3 kilometry západně od Šternberka, v nadmořské výšce 275 m n. m. Katastr obce se rozkládá na přechodu hanácké roviny v pahorkatinu Nížkého Jeseníku. První písemná zpráva o obci pochází z roku 1228. Krásné okolí (část katastru je součástí Přírodního parku Sovinecko), dobrá dopravní dostupnost a občanská vybavenost na vysoké úrovni – to jsou předpoklady, díky kterým počet obyvatel neklesá.

Jedinečný ráz má obec díky kaskádě tří rybníků, napájených z potoka vytékajícího z lesa Kamínka. U jednoho z nich hodnotitelskou komisi přivítala starostka a zastupitelé obce. Místo setkání bylo samozřejmě vybráno záměrně, neboť právě místní rybník je pomyslným i faktickým centrem obecního dění. Nejen že slouží občanům k rekreaci, ale konají se u něj různé akce, z nichž největšího věhlasu dosahuje populární Šternberský triatlon.

A právě prezentace pestré nabídky akcí a bohaté činnosti spolků, klubů a sdružení v členech komise zanechala hluboký dojem. Obec si tak vysloužila mimořádné ocenění za vytváření společenských míst pro setkávání občanů. Duch sounáležitosti zřetelně prostupoval všemi místy, která komise navštívila, ať už to byla škola, sportoviště, kostel či bytový dům. Bylo zjevné, že v Babicích myslí na všechny věkové generace. Skvěle tu funguje řada organizací: Sokol, hasiči, Seniorský klub, Kynologický klub, Klub rekreačního volejbalu, spolek TYBYS, myslivci i včelaři. Obec navíc pořizuje ze všech větších akcí video záznamy a zájemcům je bezplatně poskytuje. Obecní archiv již obsahuje více než 120 takových dokumentů. Společný zájem obyvatel o obec se odráží i v pečlivé úpravě domů a jejich okolí. Hodnotitelská komise vysadila v obci strom.



BUK

MIMOŘÁDNÉ OCENĚNÍ ZA PODPORU
SPORTOVNÍHO DUCHA OBCE

počet obyvatel: 365
plocha katastru: 378 ha
okres: Přerov

www.obecbuk.eu



Buk leží do Přerovského okresu a leží severovýchodně od Přerova v nadmořské výšce 240-285 m n. m. V současné době žije v obci 356 občanů, kteří mohou využívat plnou občanskou vybavenost. Obec Buk má bohatou historii,

první písemná zpráva je již z roku 1275, kdy se na listině pro klášter hradištský připomíná Vlk z Buku.

Zajímavostí obce je kaple svatého Urbana z poloviny 18. století. Je to barokní lidová stavba se šestibokou věžičkou zapsaná jako kulturní památka. Kaple byla na náklady obce a s pomocí dotace z Olomouckého kraje v minulých letech kompletně zrestaurována. Památkou místního významu je barokní socha Sv. Jana Nepomuckého z poloviny 18. století. V roce 1909 byla v Buku postavena jednopatrová dvoutřídní škola. V současné době je budova školy opravena a je v ní mateřská škola, obecní knihovna a obecní úřad.

Obec má zpracovány všechny dokumenty potřebné pro svůj rozvoj a pracuje podle strategického plánu, který byl tvořen na základě připomínek občanů. V obci působí oddíl Sokola, muži hrají v okresním přeboru stolní tenis, pořádají turnaje pro registrované i neregistrované hráče. Populárním sportem je i malá kopaná. V obci je pořádán jeden z nejstarších turnajů v okolí, proběhlo již 36 ročníků. Nevšední událostí je i pořádání populárního nočního turnaje v malé kopané. Centrem sportovního a kulturního dění v obci je areál V Háji a kulturní dům. Na údržbě a modernizaci obecních budov se podílí všechny spolky. Ženy pravidelně sportují v kulturním domě při kondičním cvičení. Obec organizuje lyžařské a turistické zájezdy pro občany a velmi oblíbený je i turistický novoroční pochod. Hasičský sbor, který byl založen v roce 1905, kromě účasti v jednotce SDH obce, aktivně provozuje požární sport při soutěžích v okrsku. Sportovním duchem je protkáno veškeré dění obce a vyzářovalo z občanů i při návštěvě hodnotitelské komise. Ocenění obce v soutěži Vesnice roku 2016 Olomouckého kraje „Za podporu sportovního ducha“ bylo proto uděleno jako poděkování obci a občanům, kteří si udržují tradice rekreačního sportu v podmínkách malé obce s omezeným rozpočtem.



ČELECHOVICE NA HANÉ

OCENĚNÍ ZA PREZENTACI OBCE PROSTŘEDNÍTVÍM
TRADIČNÍCH VENKOVSKÝCH ŘEMESEL

počet obyvatel: 1 271
plocha katastru: 727 ha
okres: Prostějov

www.celechovice-na-hane.cz



Čelechovice na Hané jsou středně velkou obcí, která se nachází nedaleko Prostějova. Skládají se ze tří místních částí – Čelechovic, Studence a Kaple. Obec je výjimečná a známá

hned ze dvou pohledů. V rámci Moravy Čelechovice

proslavil cukrovar, založený v roce 1839, s jehož prosperitou byl spojen po desetiletí i rozvoj vesnice. V roce 1982 byl však cukrovar zrušen a jeho areál chátral. Nedávno byla většina budov zbořena a na jejich místě plánuje obec vybudovat autobusovou točnu a park. Světovou proslulost ale Čelechovicím přinesly místní lomy, paleontologické naleziště devonských fosilií (tzv. čelechovický devon). Ukázkou nálezů můžeme vidět i v místní škole.

V posledních letech Čelechovice významně investovaly do výstavby a oprav budov ve východní části vsi, sloužících všem generacím. Byl postaven dům se 48 chráněnými bytovými jednotkami, velkoryse opravena sokolovna, v minulém roce došlo na opravu školy s výjimečnou aulou. Pověstnou třešinkou na dortu je pak zřízení prvorepublikové četnické stanice. Nejen investicemi je však člověk živ – o bohatém kulturním životě v obci svědčí téměř 40 akcí pořádaných v období celého roku.

Ještě jednou zvláštností se vyznačují Čelechovice – ta však není spojena s dávnou minulostí. Ve vsi působí nezvyklé množství drobných řemeslníků a umělců – umělecký kovář (vítěz krajského kola soutěže Živnostník roku 2015), malíř technikou airbrush (vítěz soutěže Top Paint Bohemia Custom Bike 2015), řezbář, keramička, ženy zabývající se výšivkou, paličkováním, výrobou šperků apod., z oblasti zemědělství zde najdeme vinaře a kozi farmu. Čelechovice na Hané proto obdržely od hodnotitelské komise speciální ocenění za prezentaci obce prostřednictvím tradičních řemesel.



DLOUHÁ LOUČKA

ZLATÁ CIHLA V PROGRAMU OBNOVY VENKOVA V KATEGORII
A – OBNOVA, ČI REKONSTRUKCE PAMÁTKOVĚ CHRÁNĚNÝCH
OBJEKTŮ A PAMÁTEK MÍSTNÍHO VÝZNAMU OBCE

počet obyvatel: 1 928
plocha katastru: 2 662 ha
okres: Olomouc

www.dlouhaloucka.cz

ocenění z minulých let

2004 Zelená stuha
2005 Fulínova cena
2009 Modrá stuha
2012 Bílá stuha



Dlouhá Loučka ležící 35 km od Olomouce v rovinatém terénu při severním okraji Hornomoravského úvalu. Za obcí přechází terén ve strmá úbočí Nizkého Jeseníku, v jejichž reliéfu

probíhá hranice bývalého Olomouckého a Bruntálského okresu, nyní hranice krajů. Součástí obce jsou místní části Plinkout a Křivá. Nejkrásnějšími částmi území obce je údolí říčky Oslava, pramenící pod Ondřejovem a údolí přítoku Huntavy, začínající pod Rešovskými vodopády.

Dlouhá Loučka má bohatou historii, počátkem nového tisíciletí slavila 700. výročí první písemné zmínky. Historický odkaz všech vlastníků obce můžeme ocenit na stavebních a kulturních památkách zachovaných do současnosti. Dominantou obce je kostel sv. Bartoloměje, stavba pozdně gotická s pozdně renesanční věží a barokní kaplí. Mezi nejstarší památky patří bývalá tvrz, pozdější zámek pozdně renesančně přestavěný a upravený na přelomu 19. a 20. století. V obci bylo vystavěno několik votivních kaplí (povětšinou svatodušních), nejvýznamnější z nich jsou klasicistního a novogotického slohu.

Neodmyslitelnou součástí obce je kamenný klenbový most ležící na krajské silnici. Pochází pravděpodobně z roku 1712 a je zapsán v Ústředním seznamu kulturních památek České republiky. Most je kamenný o třech segmentových klenbách z lomového kamene. Jedno pole mostu sloužilo pro mlýnský náhon a zbývající dvě zajišťovaly průtočnost Oslavy. Na návodní straně na předsunutém pilíři tvarovaném do ledolamu a mimo profil mostu se nachází socha sv. Jana Nepomuckého. Most s pilířem a mostní sochou tvoří jednotný celek, který má konstrukční a estetickou funkci a je významným prvkem z hlediska krajiny tvorby. V roce 2013 se uskutečnila jeho zdařilá rekonstrukce, která tento most zachránila před demolicí. Zaslouhou občanské iniciativy s podporou místní samosprávy bylo od výstavby nového železobetonového obloukového mostu upuštěno.



HRABOVÁ

MIMOŘÁDNÉ OCENĚNÍ ZA INOVATIVNÍ PŘÍSTUP
KE VZDĚLÁVÁNÍ A VÝCHOVĚ MLADÉ GENERACE

počet obyvatel: 637
plocha katastru: 810,8 ha
okres: Šumperk

www.hrabova.cz

ocenění z minulých let
2014 Modrá stuha



Hrabová leží zhruba 17 kilometrů jižně od Šumperka a 7 kilometrů jihovýchodně od Zábřehu v nadmořské výšce 290 m n. m. Jedna z nejsevernějších obcí na Hané může z hlediska turismu těžit z blízkosti Jeseníků.

Hrabovou, která je samostatnou obcí od roku 1990, tvoří dvě části – Hrabová a Vitošov.

Komisi hodnotitelů se v Hrabové dostalo velmi vře-

lého a milého přivítání, a to nejen od vedení obce, ale také od velké části obyvatel. Při úvodní prezentaci starosta nápaditě prezentoval historii a současnost obce, ale neopomněl ani shrnout nedávno dokončené stavební akce a plány do budoucna. Místní děti v pestrém programu předvedly, částečně dokonce anglicky, co všechno umí. Atraktivní a zároveň velmi inspirativní byla prohlídka místního lihovaru s padesátiletou tradicí, jehož stoprocentním vlastníkem je obec. Návštěva vyvrcholila netradiční projíždkou obcí a především komponovanou přehlídkou bohatého spolkového života.

Obec se zcela právem může pyšnit Modrou stuhou v soutěži Vesnice roku 2014. Tentokrát si od hodnotitelské komise vysloužila mimořádné ocenění za progresivní a inovativní přístup ve vzdělávání. Nejvýznamnějším příkladem této progresivity jsou projekty Ekoškola a Ekoškola v místní Základní a mateřské škole. Propojení environmentální výchovy s konkrétními praktickými kroky vede žáky k šetrnějšímu přístupu k životnímu prostředí. Praktickým výstupem projektů je mj. vybudování objektu environmentální učebny na zahradě mateřské školy, který je využíván nejen pro environmentální výchovu dětí, ale také k pořádání seminářů pro veřejnost.



JEZERNICE

ZLATÁ CIHLA V PROGRAMU OBNOVY VENKOVA
V KATEGORII C – NOVÉ VENKOVSKÉ STAVBY

počet obyvatel: 653
plocha katastru: 928 ha
okres: Přerov

www.jezernice.cz

ocenění z minulých let
2007 Zelená stuha



Jezernice je malebná obec ležící v nadmořské výšce 259 m n. m., severovýchodně od Lipníka nad Bečvou v Moravské bráně, která je na severu lemována Oderskými vrchy a na jihu Hostýnskými vrchy. Rozkládá se na obou březích Jezernického potoka, pravobřežního přítoku řeky Bečvy. Součástí obce je osada Přední Familie. První písemná zpráva o obci pochází z roku

1353. Jezernice je obcí s kvalitní infrastrukturou. Nachází se zde podací pošta, mateřská a základní škola, Dům kultury a sportu, sportovní areál s letní hospůdkou, hospoda s celoročním provozem a obchod se smíšeným zbožím. V roce 2015 obec své úsilí zaměřila na dokončení kanalizace a čistírny odpadních vod. Má i svého maskota – vodníka Jezernička, jehož podobu vytvořily děti. Vstupní bránou do obce jsou Jezernické viadukty, technická památka, která patří k sedmi divům Olomouckého kraje. Při první prezentaci v Olomouckém kraji komisi přivítala před obecním úřadem paní starostka. Po vzájemném představení postupně představovala obec a její obyvatele. Komise velmi kladně hodnotila muzeum obce – Co všechno odvál čas, dále digitalizaci kronik a jejich zpřístupnění občanům a vydání knihy o Jezernici. Obec pečuje o dochované památky místního významu, farní kostel sv. Martina, kamenné kříže, sochy Panny Marie a sv. Jana Nepomuckého, památník T. G. Masaryka. Dům kultury a sportu, který prošel výraznou rekonstrukcí, vytváří zázemí pro bohatý kulturní život, o který se starají zejména spolky. Jedná se o Sdružení dobrovolných hasičů, TJ Sokol Jezernice, Český červený kříž, zahrádkáři, myslivci, včelaři nebo také farní rada. Firma Agrochov Jezernice spolu s TJ Sokol Jezernice vybudovaly kvalitní sportovní areál s fotbalovým a volejbalovým hřištěm, na kterém tělovýchovná jednota organizuje sportovní činnost v obci.

Komise také ocenila péči o zeleň v obci, která vytváří vzdušný, upravený, přírodě blízký vzhled veřejných prostranství. Za procítěnou opravu mostu přes Jezernický potok, úpravu přilehlého veřejného prostranství a opravu kamenného kříže s reliéfem panny Marie Bolestné získala obec Zlatou cihlu v Programu obnovy venkova, v kategorii nové venkovské stavby.



LUKÁ

MIMOŘÁDNÉ OCENĚNÍ ZA DYNAMICKÝ
INVESTIČNÍ ROZVOJ OBCE

počet obyvatel: 851
plocha katastru: 1 486 ha
okres: Olomouc

www.obec-luka.cz



Luká, s místními částmi Březina, Javoříčko, Ješov, Střemeničko a Veselíčko, leží jihozápadně od Litovle v malebné krajině zalesněných kopců Drahanské vrchoviny.

Ves Luká je velmi stará slovanská osada. První latinský zápis v moravských zemských deskách, týkající se obce Luké, je z roku 1349. Majitelem Luké byl tehdy vladyka Artleb ze Stařechovic, který ves prodal paní Zbyňce ze Švábenic. Ta ji ještě v téže roce dala dědičně svému bratru Adamovi z Konice. Pod vládou Konických zůstala Luká 16 let.

První program obnovy venkova byl schválen v roce 2006 a v roce 2010 byl aktualizován. Územně plánovací dokumentace byla schválena v roce 2006, aktualizována změnou v roce 2009 a 2014. Územní plán byl projednáván s občany na pracovních schůzích, byly zde začleněny i připomínky zastupitelů a vždy byl řádně schválen. Vypracování nového územního plánu je naplánováno na rok 2018. Již teď se schází členové komise, která byla schválena zastupitelstvem, a pracují na přípravě nového územního plánu. Členy této komise jsou jak zastupitelé, tak odborníci na vytváření krajinného rázu. Také občané byli ze strany obce vyzváni k podnětům a návrhům. Při tvorbě návrhu nového územního plánu se chce obec zaměřit na další rozvoj bytové výstavby, obnovu páteřních původních cest, vznik řady krajinných prvků, včetně výsadby zeleně a vybudování staveb za účelem zadržování vody v přírodě.

V obci se nachází obecní úřad s obecní knihovnou, ordinace lékařů, dále masáže, kaděnictví, pedikúra, kosmetika, základní a mateřská škola, hřiště TJ Sokol Luká, dětské hřiště u MŠ, hasičská zbrojnice, knihovna, obchod s potravinami, pohostinství, domov s pečovatelskou službou a Společensko-vzdělávací centrum. Obec Luká disponuje vodovodem z lokálního zdroje (vrty) pitné vody. Plynofikace obce byla dokončena v 90. letech minulého století, v minulém roce v obci byla dokončena výstavba nové čističky odpadních vod a kanalizační sítě. Následně na to bude zrealizována investiční akce rekonstrukce místních komunikací a chodníků tam, kde byly tyto přerušeny výstavbou kanalizace.



NÁKLO

MIMOŘÁDNÉ OCENĚNÍ ZA ORIGINALNÍ
HANÁCKOU PREZENTACI SPOLEČENSKÉHO ŽIVOTA

počet obyvatel: 1 534
plocha katastru: 1 145,6 ha
okres: Olomouc

www.naklo.cz



Náklo se skládá ze tří místních částí Náklo, Mezice a Lhota nad Moravou. Samotný název Náklo se vyskytuje poprvé v psaných listinách v roce 1078. Obyvatelé obce a současní historikové se přiklání k variantě, že

Náklo vzniklo podle osady „na kůlech“, kterou zde archeologové objevili. První slovanští obyvatelé obce byli pohané, jejichž hroby zde byly nalezeny. Počátky šlechtických rodů spadají do nejstarších dob, kdy jednotlivci vynikali udatností, bohatstvím a věhlasem. Z vladycké rodiny nákelské se později vyvinul rod rytířů z Nákla. Znak pánů z Nákla je znám pouze z jedné zachovalé pečeti z roku 1440. Nynější podoba obecního znaku pochází z roku 1997. V zeleném štítě je červený heraldický kříž, provázený přivrácenými stříbrnými husími hlavami s krky, se zlatými zobáky a červenými jazyky. Již před rokem 1600 byla dle údajů ve spisech olomouckého klášterního Hradiska v Nákle zřízena škola.

Hanácký kroj se v Nákle nosil ještě počátkem 19. století. O udržování tradičních místních zvyklostí se stará národopisný soubor Pantla a dechová hudba Nákelsanka. Novou krev do tradičního hanáckého života vlévá hudební skupina Stracené ráj z Mezic. V obci Náklo působí čtrnáct aktivních spolků a občanských uskupení, jejichž činnost přispívá k rozvoji kultury a sportu v rámci celého regionu.

Obec se snaží o soulad historického architektonického rázu s moderním pojetím, což potvrzuje realizovaná rozsáhlá rekonstrukce návsi. Obec Náklo má propracovaný systém odpadového hospodářství. Zřídila kompostárnu, kterou využívají i sousední obce. Ke kompostárně přibyl i sběrný dvůr a obec promýšlí další zkvalitnění třídění komunálního odpadu.

Při originální, vtipné prezentaci, probíhající v duchu hanáckých vánoc se komisi představili zástupci jednotlivých spolků a žáci školy. O tom, že má obec Náklo a jeho místní části bohatý společenský život vycházející z tradičních zvyklostí byla hodnotitelská komise při prezentaci přesvědčena a udělila obci mimořádné ocenění za originální hanáckou prezentaci společenského života.



RADVANICE

MIMOŘÁDNÉ OCENĚNÍ ZA VYTVÁŘENÍ
HARMONICKÉ ATMOSFÉRY V OBCI PRO VŠECHNY GENERACE

počet obyvatel: 267
plocha katastru: 292 ha
okres: Přerov

www.obecradvanice.cz



Radvanice se nachází asi 8 km od Přerova. Katastrální rozloha je 292 ha, obec leží v průměrné nadmořské výšce 269 m n. m. První písemná zmínka se datuje k roku 1374. Název obce je odvozen od jména zakladatele Radvana. Obec měla dva významné majitele. Sedláky a půhončí, kteří byli svobodnými menšími statkáři.

Náves obce si zachovává svůj téměř původní tvar staroslovanské okrouhlice. Zde se také nachází kaple zasvěcená Rozeslání svatých apoštolů, která byla postavena v roce 1848 a je ve vlastnictví obce. Obec se o ni stará velmi dobře a využívá ji k různým společenským akcím jako je vítání občánků do života. Náves zdobí lípa malolistá, která byla vysazena v roce 1919. Zde se také nachází pomník padlým I. světové války vybudovaný v roce 1926.

Náves obce si zachovává svůj téměř původní tvar staroslovanské okrouhlice. Zde se také nachází kaple zasvěcená Rozeslání svatých apoštolů, která byla postavena v roce 1848 a je ve vlastnictví obce. Obec se o ni stará velmi dobře a využívá ji k různým společenským akcím jako je vítání občánků do života. Náves zdobí lípa malolistá, která byla vysazena v roce 1919. Zde se také nachází pomník padlým I. světové války vybudovaný v roce 1926.

I když je obec malá, je bohatá na kulturní a společenský život, na kterém se velmi aktivně podílí místní spolky a sdružení. Patří mezi ně nejstarší dobrovolná organizace Sbor dobrovolných hasičů, významný Mopedteam Radvanice, spolek Kulturní činnovníci, klub nadšenců malé kopané FC Radvanice a Myslivecký spolek Podhájí. V obci není škola ani školka, ale děti jsou zapojeny do zájmových, kulturních a sportovních spolků. Obec pečuje o vesnickou pospolitost, udržuje sousedské vztahy a pečuje o starší občany.

Významnou stavbou pro obec je rekonstruovaný bývalý grunt na Multifunkční dům. V moderním multifunkčním domě sídlí obecní úřad, knihovna, zázemí a klubovna pro místní spolky, Hasičská zbrojnice se zázemím, garáž pro obecní techniku, víceúčelový sál se sociálním a provozním zázemím s kapacitou pro 120 osob. Pro konání sportovních a společenských akcí v letních měsících je plně využíván sportovní areál za obcí se dvěma hřišti a sociálním zázemím.

Hodnotitelská komise se při své návštěvě automaticky a přirozeně stala součástí harmonického a klidného života v obci nejen na krásné a malebné návsi, ale také ve sportovním areálu a v novém multifunkčním domě, kde se stále setkává mladá i starší radvanická generace.



RAPOTÍN

DIPLOM ZA MODERNÍ KNIHOVNICKÉ A INFORMAČNÍ SLUŽBY

počet obyvatel: 3 248
plocha katastru: 1 400 ha
okres: Šumperk

www.rapotin.cz



Rapotín je komplexně vybavená obec ležící v údolí řeky Desné, v blízkosti města Šumperka. Strategický plán rozvoje obce do roku 2020 vzniklý na základě podnětů občanů a spolků má za cíl zabezpečit občanům této poměrně velké obce vysoký standard kvality života.

Koncepčně a za podpory dotačních titulů řeší péči o veřejná prostranství, přírodní prvky a zeleň – ve spolupráci s odborníky jsou realizovány nové výsadby a obnovovány vegetační prvky v obci. Návštěvníci se těší na brzké otevření rozhledny na Předním Bukovém kopci.

Bohatý kulturní, sportovní a společenský život je dán kreativní prací spolků, které sdružují občany od dětských let až do seniorského věku.

Obec umí pracovat v týmu – je sídlem Svazku obcí údolí Desné. Vzorem pro ostatní regiony může být jak svazková mateřská a základní škola, tak zabezpečení dopravní obslužnosti v údolí Desné (elektrifikovaná trať Železnice Desná).

Kulturní a vzdělávací aktivity obce doplňuje v kulturním domě sídlící Obecní knihovna Rapotín. Za stále se zlepšující služby čtenářům i uživatelům, inspirativní prostředí knihovny, nadstandartní půjčovni dobu, účelné propojení knihovny s informačním centrem obce a za promyšlenou koncepci besed a vzdělávacích akcí získala za rok 2016 Diplom za moderní knihovnické a informační služby.



VRBÁTKY

CENA NADĚJE PRO ŽIVÝ VENKOV ZA MÍSTNÍ
SPOLKOVÝ ŽIVOT A OBČANSKOU SPOLEČNOST V OBCÍCH

počet obyvatel: 1 704
plocha katastru: 1 326 ha
okres: Prostějov

www.vrbatky.cz



Vrbátky se nachází v hanácké rovině asi 8 km od Prostějova. Obec je tvořena třemi samostatnými vesnicemi – Dubany, Vrbátky a Štětovice. Katastr obce je 1326 ha. První písemné

zprávy o osadě Vrbátky a Štětovice pocházejí z roku

1350. Dubany jsou zaznamenány v historických pramenech již v roce 1200. Dominantní stavbou Vrbátek je Kaple sv. Floriána z roku 1750, v Dubanech kostel Narození Panny Marie z roku 1807 a ve Štětovicích kaple z roku 1774.

Obyvatelé obcí jsou velmi aktivní a zapojují se do společenského života. Obec finančně podporuje organizace a kulturně společenské akce. Velmi dobře zde funguje Sbor dobrovolných hasičů Vrbátky a Štětovice, Fotbalový klub Vrbátky, TJ Sokol Dubany, Volejbalový klub Vrbátky, Český svaz včelařů, Myslivecký spolek Vrbátky, Vrbátčané – hanácká krojovaná dechová hudba, vodní skauti Přístav Tamatea, Klub seniorů, Centrum volného času a Klub přátel školy. Tyto spolky a organizace obnovují tradiční akce, ale díky stále větší podpoře místních občanů neustále zdokonalují svou bohatou a dobře fungující spolkovou činnost, která zahrnuje děti, mládež i dospělé.

Obec velmi dobře pečuje o veřejná prostranství, přírodní prvky a zeleň v každé místní části. Vybudovaný Dům s pečovatelskou službou je energeticky nízkonákladový. Téměř všechny obecní budovy jsou zatepleny díky využití dotačních programů.

Protože komise mohla shlédnout všechny tři vesnice – Vrbátky, Dubany, Štětovice, kde se seznámila s budoucími plány zastupitelstva a podporou místních spolků a organizací je, pro obec Vrbátky „Cena naděje pro živý venkov“ na místě. Úžasný a nadšený spolkový život, podpora místních firem a živnostníků, upravená a stále zdokonalovaná Zlatá farma, myšlenka vybudovat Agility, revitalizace říčky Blaty, znovu zprovoznění fary pro veřejnost v Dubanech, regenerace návsi a mnoho aktivit je důkazem spolkového života a občanské společnosti v obci.



ŽÁKOVICE

MIMOŘÁDNÉ OCENĚNÍ ZA VYTVÁŘENÍ PODMÍNEK
PRO SPOLKOVÝ A SPOLEČENSKÝ ŽIVOT

počet obyvatel: 210
plocha katastru: 558 ha
okres: Přerov

www.zakovice.cz



Žákovice jsou obec ležící v okrese Přerov. Zastavěné území obce se nachází v nadmořské výšce 260 m n. m. Hlavním tokem je Moštěnka, protékající z východu na západ. Náves

obce je tvořena řadově stojícími objekty – grunty,

kteřé tvoří prostor podlouhlého tvaru se zvonicí a s památníkem obětem I. světové války. Náves byla v minulosti uzavírána dvěma branami. Ve východní části obce se nachází vodní mlýn s malou vodní elektrárnou.

V historických pramenech je doložena existence obce již roku 1293, kdy ji i s obcí Libosváry prodal opavský vévoda Mikuláš Zbyslavovi z Bohuslavic. Žákovice se připomínají i v roce 1376. Mezi památky místního významu patří kaplička nad vsí ze 17. století, zvonice, dřevěný kříž v Malé bráně ozdoben bohatou řezbou církevních symbolů, tři kamenné kříže a dvě boží muka. Na návrší v hájovém prostoru u výletišť se nachází památný strom – lípa malolistá.

V obci probíhá každý měsíc akce pro občany. Mezi ty tradiční patří společenský ples, maškarní ples pro dospělé, Dětský karneval, vynášení Morény, klapotání, Kácení Máje, Dětský den, Společný výlet, Drakiáda, Setkání seniorů, Mikulášská nadílka, Košť klobás a uzeneho boku.

Pro společenské, sportovní a kulturní setkávání slouží fotbalové hřiště s víceúčelovým hřištěm, výletišť u Myslivecké chaty, kulturní dům, ve kterém je prodejna potravin, pohostinství, knihovna, místnost s krbem, velký a malý společenský sál.



TOMÁŠ PAVELKA

OSOBNOST PROGRAMU OBNOVY VENKOVA

počet obyvatel: 1528
plocha katastru: 451 ha
okres: Prostějov

www.morice.cz

ocenění z minulých let

1998 Bílá stuha
2004 Zlatá stuha
2008 Zelená stuha
2014 Oranžová stuha



Tomáš Pavelka se narodil v roce 1998 a žije v obci Mořice. Základní školu absolvoval v nedalekých Nezamyslicích a v roce 2017 bude maturovat na Arcibiskupském gymnáziu v Kroměříži. Je zástupcem prezidenta Studentského parlamentu Arcibiskupského gymnázia, členem TJ Sokol Mořice, Svazu knihovníků a informačních pracovníků a Fóra středoškoláků města Kroměříže. Znalost anglického, německého a latinského jazyka využívá při výměnných zahraničních pobytech

v rámci projektů spolupráce se zahraničními školami.

Jako student okusil klasické brigády od výběrčího vstupného a údržbáře na místním koupališti až po distributora reklamních tiskovin. Jeho další dosavadní dobrovolné aktivity jsou spojené právě s obcí Mořice. Podílí se na organizování kulturních akcí, tvoří plakáty, pracuje jako webmaster, organizuje akce pro mládež v děkanátu Prostějov a v Mořicích vede dětský keramický kroužek. Od roku 2014 působí v roli knihovníka v místní Zámecké knihovně.

Zámecká knihovna, která prošla v roce 2013 rozsáhlou rekonstrukcí, nabízí uživatelům výpůjčky knih a periodik, počítače pro veřejnost s připojením k internetu, čítárnu pro maminky s dětmi, klubovnu s televizí a domácím kinem pro mládež. Knihovna také pořádá kulturní a vzdělávací akce – besedy, promítání Mořické filmové kroniky, Andersenova noc, soutěže a tvořivé dílny pro děti, výstavy a autorská čtení.



ČLENOVÉ HODNOTÍCÍ KOMISE

Ing. Tomáš Müller

Ing. Jiří Andrýs

Ing. Miroslava Tichá

Ing. Mgr. Ivica Rusko

Mgr. Jiří Kaláb

Mgr. Miroslava Komárková

RNDr. Lenka Prucková

Pavel Kolář

Zdeněk LéV

předseda komise, starosta obce Nová Hradečná
místopředseda komise, starosta obce Černotín
tajemnice soutěže, Ministerstvo pro místní rozvoj ČR
Ministerstvo zemědělství
Ministerstvo kultury
Ministerstvo životního prostředí, Společnost pro zahradní a krajinářskou tvorbu
Svaz knihovníků a informačních pracovníků
Spolek pro obnovu venkova ČR, Sdružení místních samospráv ČR
Svaz měst a obcí ČR

Hodnotitelská komise navštívila během šesti červnových dnů všech 20 přihlášených obcí, které měly vždy 120 minut na svoji prezentaci. Členové komise tak měli možnost poznat pozoruhodná místa v obcích, stejně jako různá vystoupení v rámci místních spolků či aktivity mládeže. Tyto prezentace pak sloužily jako zdroj informací pro ohodnocení každé obce a pro nelehký výběr vítězů. V tomto roce se po roční pauze opět podařilo v našem kraji udělit kromě Zlaté stuhy také všechny ostatní, tedy Zelenou za péči o zeleň a životní prostředí, Oranžovou za spolupráci obce a zemědělského subjektu, Modrou za společenský život a Bílou za činnost mládeže.

Široké spektrum institucí, které jednotliví členové komise reprezentovali, zahrnovalo vybraná ministerstva, profesní spolky i starosty obcí, a bylo tak zárukou vysoce profesionálního přístupu a odborného vyhodnocení. Přířinosem členství v komisi byly nejen netradiční zážitky v průběhu hodnocení, ale i nové zkušenosti v oblasti rozvojových dokumentů, informačních technologií i vnímání venkovského prostoru.



PODĚKOVÁNÍ

- Olomouckému kraji
- hodnotitelské komisi
- starostům všech zúčastněných obcí
- vyhledávatelům soutěže
- spoluvyhledávatelům soutěže

VYHLAŠOVATELÉ SOUTĚŽE

- Ministerstvo pro místní rozvoj ČR
- Ministerstvo zemědělství
- Spolek pro obnovu venkova ČR
- Svaz měst a obcí ČR

SPOLUVYHLAŠOVATELÉ SOUTĚŽE

- Olomoucký kraj
- Kancelář prezidenta republiky
- Ministerstvo životního prostředí
- Ministerstvo kultury
- Společnost pro zahradní a krajinářskou tvorbu
- Svaz knihovníků a informačních pracovníků
- Sdružení místních samospráv ČR



**MINISTERSTVO
PRO MÍSTNÍ
ROZVOJ ČR**



MINISTERSTVO ZEMĚDĚLSTVÍ

Svaz měst a obcí
SMO
ČESKÉ REPUBLIKY

**Olomoucký kraj**