



Olomoucký kraj

Soutěž










**Vesnice roku 2024
v Olomouckém kraji**

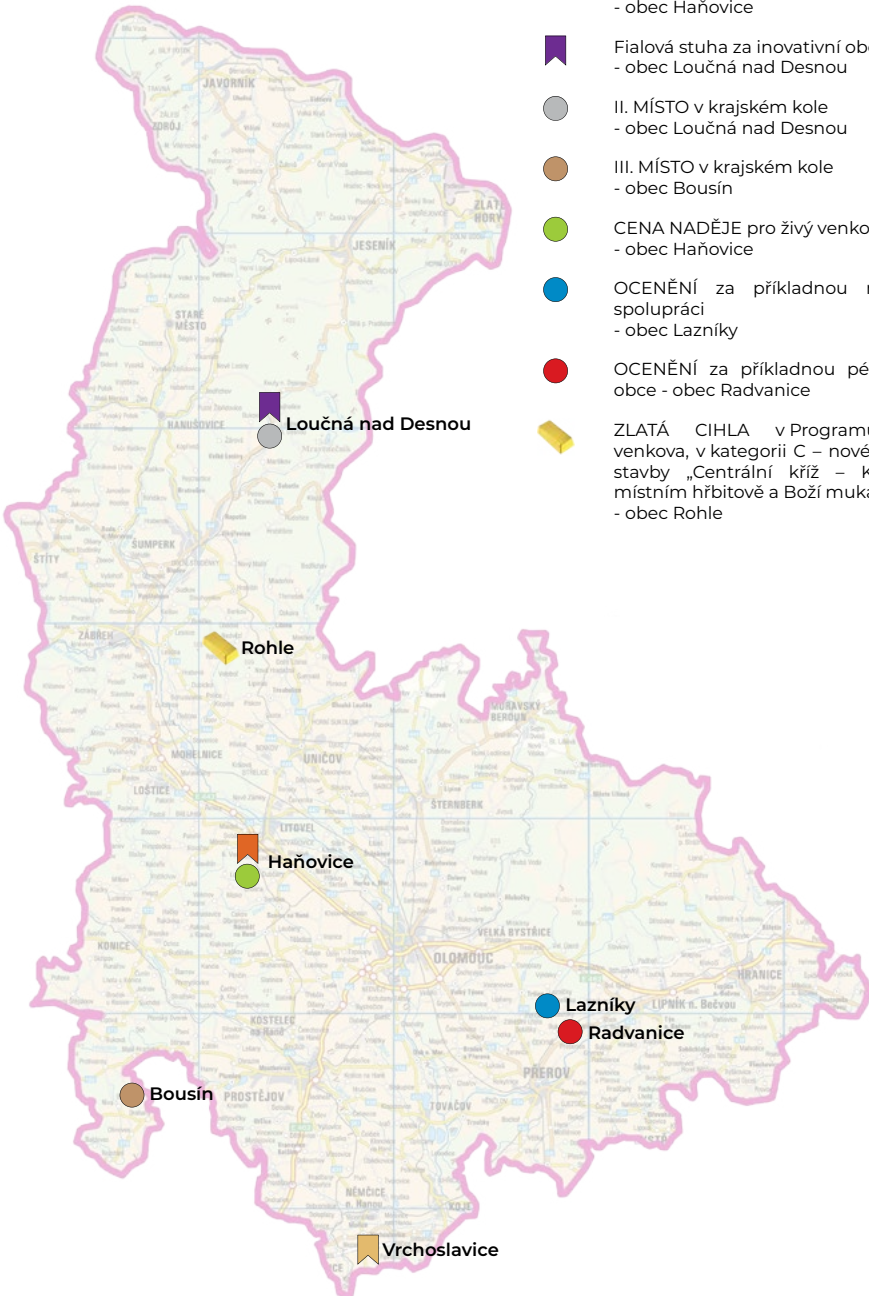


VESNICE ROKU
V PROGRAMU OBNOVY VENKOVA

www.olkraj.cz



-  Zlatá stuha za vítězství v krajském kole
- obec Vrchoslavice
-  Oranžová stuha za spolupráci obce
a zemědělského subjektu
- obec Haňovice
-  Fialová stuha za inovativní obec
- obec Loučná nad Desnou
-  II. MÍSTO v krajském kole
- obec Loučná nad Desnou
-  III. MÍSTO v krajském kole
- obec Bousín
-  CENA NADĚJE pro živý venkov
- obec Haňovice
-  OCENĚNÍ za příkladnou meziobecní
spolupráci
- obec Lazníky
-  OCENĚNÍ za příkladnou péči o vzhled
obce - obec Radvanice
-  ZLATÁ CIHLA v Programu obnovy
venkova, v kategorii C – nové venkovské
stavby „Centrální kříž – Kalvárie na
místním hřbitově a Boží muka“
- obec Rohle





Vážení přátelé venkova,

publikaci, kterou máte nyní před sebou, vám přináší informace o letošním krajském kole soutěže Vesnice roku, kterou vyhlašujeme v rámci Programu obnovy venkova. Tentokrát se do ní přihlásilo sedm obcí a o všech si na následujících stránkách můžete přečíst a nechat se inspirovat.

Hejtmanství pořádá soutěž Vesnice roku už dvacet jedna let a za tu dobu se stala jednou z nejvýznamnějších regionálních událostí. Letos na ni Olomoucký kraj uvolnil víc než jeden milion korun. Vesnice na třetím místě v krajském kole soutěže obdrží finanční dar ve výši sto tisíc korun, na druhém místě obdrží finanční dar ve výši dvě stě tisíc a vítěz se může těšit na čtyři sta padesát tisíc korun. Další odměny jsou nachystány i pro ostatní oceněné obce.

Věřím ale, že peníze nejsou hlavním motivem, který soutěžící k účasti ve Vesnici roku přiměl. Jsem o tom dokonce přesvědčen. Je totiž jasné, že lidé, kteří zdarma pracují pro blaho ostatních a snaží se venkov zkrášlovat, to dělají z lásky k němu. Vesnice roku je soutěž, která nás spojuje a ukazuje, jak důležitý je rozvoj venkova.

Těší mě, že se obce do této soutěže každoročně hlásí. Svědčí to o jejich zdravém sebevědomí a chuti ukázat ostatním, že se mají čím pochlubit. Gratuluji všem oceněným obcím a děkuji jim za jejich aktivitu, péči a lásku, se kterou se starají o svá rodná místa. Vážím si vaší energie, píle, obětavosti a nelehké práce. Děláte skvělou službu nejen svým občanům, ale i celému Olomouckému kraji.

Josef Suchánek

hejtman Olomouckého kraje



Vážení příznivci venkova,

soutěž Vesnice roku Olomouckého kraje patří mezi akce, které mají skutečně smysl. Slouží jako poděkování všem, kteří se do soutěže přihlásili i jako inspiraci pro ostatní. V letošním roce se přihlásilo celkem sedm obcí a všechny předvedly, jak hezkými místy pro život jsou.

Někdo vystihl podnikatelské úspěchy, jiný spolkovou činnost a další třeba aktivity směřující ke zlepšení životního prostředí. Vítěz však může být pouze jeden. První místo, tedy zlatou stuhu v soutěži Vesnice roku Olomouckého kraje 2024, získala obec Vrchoslavice. Na druhém místě se umístila Loučná nad Desnou a na třetí příčce obec Bousín. Oranžovou stuhu za spolupráci obce se zemědělskými subjekty obdrželi Haňovice, fialová stuha za inovativní obec putovala do Loučné nad Desnou. Osobností venkova Olomouckého kraje se stal pan Antonín Kutálek z Rohle.

Velké díky patří hodnotitelské komisi, která se svým pracovním nasazením a energií zhostila nelehkého úkolu. Ale především chci poděkovat všem přihlášeným obcím, které pečlivě připravily svou prezentaci a mohou být motivací a inspirací ostatním.

Naše vesnice jsou srdcem Olomouckého kraje. Těší mě, že se jim daří a že v nich žijí lidé se srdcem na správném místě.

Jan Šafařík

náměstek hejtmana pro regionální rozvoj,
územní plánování a rozvoj venkova



Vážení Venkované a jeho sympatizanti,

bylo to těžké. Daleko těžší, než jsem si na začátku myslel. Tím myslím být součástí hodnotitelské komise pro udílení titulu Vesnice roku. Už jako loňský místopředseda jsem se obával, jak to celé dopadne. Letos se do krajského kola přihlásilo „pouze“ sedm obcí. To by mohlo naplňovat uklidňujícím dojmem. Opak je pravdou. Těch našich 7 statečných se ukázalo jako úžasný vzor toho, co náš venkov nabízí. Vítěz však může být jen jeden. Toho už samozřejmě znáte. Dovolím si zopakovat to, co jsem slyšel i já. Teď už to konečně chápu a cítím stejně. Vítězem je každá obec, která má odvahu, prostřednictvím svého vedení, se do tohoto boje o zlatou stuhu zapojit. A snad to Vás, kteří jste jen těsně nedosáhli na titul, nebude odrazovat. Ze srdce si přeji, abyste se zúčastnili znovu. A hlavně nebudte prosím příliš tvrdí v soudech, které se Vám možná derou na rty. Úkol nás komisařů je totiž nejen nezavídníhodný, ale opravdu bolestně náročný. Tak jsem to alespoň cítil.

Děkuji tedy Vám všem: starostky, starostové a Vám milé kolegyně a kolegové z komise.

Děkuji každému jednotlivému občanovi, který je angažovanou součástí našich venkovských komunit.

Náš venkov, jeho krása a poklady, si Vás zaslouží.

Ondřej Mikmek
předseda krajské hodnotitelské komise

Soutěž Vesnice roku 2024 v Olomouckém kraji – přihlášené obce



obec Vrchoslavice



obec Loučná nad Desnou



obec Bousín



obec Haňovice



obec Lazníky



obec Radvanice



obec Rohle

Přehled oceněných obcí v Olomouckém kraji (2000 - 2024)

Rok	Zlatá stuha I. místo	II. místo krajském kole	III. místo krajském kole	Zelená stuha	Oranžová stuha	Modrá stuha	Bílá stuha	Fialová stuha	Vzorná knihovna	Cena naděje pro živý venkov	Zlatá cihla
2000	Nezamyslice	-	-	Újezd	-	Radslavice	Majetín		Brodek u Přerova	-	-
2001	Medlov	-	-	Lipová	-	Černá Voda	Ústí		-	-	-
2002	Bouzov	-	-	Majetín	-	Rouské	Těšetice		Grygov	-	-
2003	Ústí	-	-	Horní Újezd	-	Velký Týnec	Uhelná		Radslavice	-	-
2004	Mořice	-	-	Dlouhá Loučka	-	Majetín	Černotín		Grygov	-	-
2005	Majetín	-	-	Doloplazy (PV)	-	Leština	Bezuchov		Skrbeň	-	-
2006	Střítež nad Ludínou	-	-	Těšetice	-	Pivín	Leština		Radslavice	-	-
2007	Rouské	-	-	Přáslavice	Těšetice	Tučín	Písečná		Všechnovice	-	-
2008	Těšetice	-	-	Mořice	Partutovice	Beňov	Vikýřovice		Pavlovice u Přerova	-	-
2009	Tučín	Vikýřovice	Horní Těšice	Jezernice	Tišťin	Dlouhá Loučka	Pavlovice u Přerova		Potštát	-	-
2010	Vikýřovice	Pavlovice u Přerova	Kralice na Hané	Smržice	Skalička	Dřevohostice	Skalka		Skorošice	Bezuchov	-
2011	Skalička	Tišťin	Hradčany	Císařov	Pěnčín	Písečná	Hněvotín		Libina	Majetín	Radslavice
2012	Radslavice	Černá Voda	Náklo	Citov	Skalka	Hradčany	Dlouhá Loučka		Uhelná	Rouské	Loučná nad Desnou, Hradčany
2013	Hradčany	Rapotín	Hrabová	Nová Hradečná	Babice	Hněvotín	Bohdíkov		Troubky	Černotín	Přikazy, Císařov
2014	Nová Hradečná	Černotín	Tišťin	Skorošice	Mořice	Hrabová	Němčice nad Hanou		Vikýřovice	Troubky	Ústín, Paršovice
2015	Černotín	Hněvotín	Dlouhá Loučka	Rouské	Haňovice	-	-		Mořice	Rapotín	-
2016	Hněvotín	Paseka	Majetín	Dub nad Moravou	Bělá pod Pradědem	Skalka	Troubky		Rapotín	Vrbátky	Dlouhá Loučka, Jezernice
2017	Vápenná	Bělotín	Haňovice	Libina	Vrbátky	Rapotín	Dub nad Moravou		Němčice nad Hanou	Radvanice	Hlásnice, Bělotín, Rapotín
2018	Šumvald	Bělotín	Svéšedlice	-	Býskovice	Troubky	-		-	Dobrochov	Bludov
2019	Bělotín	Svéšedlice	Partutovice	Dobrochov	Tišťin	Vrchoslavice	-		Radvanice	Štity	Partutovice, Grymov, Býskovice
2022	Slatinice	Písečná	Němčice nad Hanou	Čelechovice na Hané	Loštice	Vernířovice	Dřevnovice		Bělkovice-Lašťany	Moravičany	Ústín, Dobrochov
2023	Čechy pod Kosířem	Česká Ves	Slatinky	Loučná nad Desnou	-	-	Vrchoslavice		Bousín	Lesnice	Tověř
2024	Vrchoslavice	Loučná nad Desnou	Bousín	-	Haňovice	-	-	Loučná nad Desnou	-	Haňovice	Rohle

1. místo v celostátním kole

2. místo v celostátním kole

3. místo v celostátním kole



www.vrchoslavice.cz

počet obyvatel: 612
plocha katastru: 337 ha
okres: Prostějov

VRCHOSLAVICE

ZLATÁ STUHA

za vítězství v krajském kole

Ocenění ZLATÁ STUHA získává obec, která se nejlépe a vyváženě prezentuje ve všech posuzovaných oblastech. Hodnotitelská komise sleduje úroveň společenského života v obci, aktivity občanů, celkový obraz vesnice, občanskou vybavenost a infrastrukturu vesnice, spolupráci s podnikateli v obci, veřejná prostranství, péči o zeď a krajinu a v neposlední řadě též koncepční dokumenty obce.

Obec Vrchoslavice se nachází v jižní části okresu Prostějov, v úrodné oblasti jižně od říčky Hané. Leží v nadmořské výšce 206 m n. m. První písemné zmínky se datují v roce 1351. Zde byl položen základ obce ulicového půdorysu, který je zachován dodnes. Místní část obce Dlouhá Ves je tvořena převážně návsí mimo komunikační tah silnice I. třídy. Svým situováním v úrodné moravské nížině je prioritním zájmem v území zemědělská výroba.



ocenění z minulých let

2019 Modrá stuha

2023 Bílá stuha

Vrchoslavice nabízí občanům sportovní vyžití. Najdeme zde tři dětská hřiště, letní sportovní areál, fotbalové, dopravní a workoutové hřiště, sokolovnu, zimní kluziště, síť cyklostezek a lukostřelecký areál. Nechybí ani základní a mateřská škola. Činnost místní knihovny se zaměřuje na vědomostní soutěže, besedy se spisovateli, badateli a historiky ale také lokálními autory nejdůležitějších publikací. V obci jsou tři kulturní památky: kostel sv. Michaela se sochou a křížem, fara a socha sv. Floriána. Ta byla v posledních letech renovovaná a doplněna o busty andělíčků.

Místní spolky ve spolupráci s obcí celoročně pořádají kulturní akce, kromě běžných akcí jako jsou plesy, výstavy, besedy, se koná Masopustní průvod, Běh osvobození, Myslivecký závěr prázdnin, závody v lukostřelbě, hokejové utkání se sousední obcí, prázdninové úterní programy pro děti a mnohé další. Občané se schází i na pravidelných brigádách pod názvem Dobrá věc pro obec. Edukativní aktivity pro dospělé zastřešil Vrchoslavský klub vzdělávání.

Pevná základna občanské vybavenosti, pospolitý komunitní život i příjemné prostředí přitahují do obce mladé lidi. Proto, aby nově přichozí, ale místní mladí lidé měli možnost v obci zůstat, připravuje se ve Vrchoslavicích nová lokalita pro bydlení, kde má vzniknout 11 nových rodinných a 6 startovacích domů. Přírůstek předškolních dětí obec plánuje vyřešit vybudováním dětské skupiny v prostorách brzy zrekonstruované fary.



Rozšíření kapacity základní školy by měla vyřešit přístavba školní budovy s venkovní učebnou ZŠ, MŠ a dětská skupina budou propojeny zahradami.

Vrchoslavice se zaměřují na zapojení všech generací do chodu obce a kladou důraz na její rozvoj – nové lokality pro bydlení, propojení s okolními vesnicemi pomocí cyklostezek a mnohé další.

Obec se opakovaně účastnila soutěží Obec přátelská rodině a Obec přátelská seniorům, kde již pětkrát dostala ocenění. Poprvé získala titul Obec přátelská rodině v roce 2017, podruhé Obec přátelská seniorům v roce 2018, následně obec přátelská rodině v roce 2022. V roce 2023 byla pouze vyhodnocena mezi oceněnými obcemi bez umístění, stejně jako v tomto roce. Ocenění je ovšem nezanedbatelným posílením financování komunitního života v obci.

Do soutěže Vesnice roku se přihlásila potřeť a ve své prezentaci ukázala soudržnost a zapojení všech generací do aktivit života obce. Prezentace se účastnilo velké množství obyvatel, členů spolků a organizací, kteří demonstrovali místní pospolitost a podporu samosprávy. Komisi zaujala nápaditou prezentací, do které promítla vlastní aktivity



v jednotlivě posuzovaných kritériích, a to ve všech oblastech venkovského života. Představila zapojení dětí, mládeže i rodin do života obce, sportovní, kulturní a mimoškolní činnost, dobrovolnickou činnost, práci spolků, modelářský kroužek, oddíl lukostřelby, skupinu historického šermu, vědomostní kvízy, prázdninové školování a organizované výlety. Představila projekty se zaměřením na rozvoj obce – lokalitu pro bydlení, přístavbu školy s cílem zachování malotřídni vesnické školy, realizované dětské hřiště ve školní zahradě a dopravní hřiště. Účelné využití dotačních prostředků na rozvoj obce, ale i zapojení obyvatel na dobrovolné činnosti při opravách sokolovny a do údržby obce. Součinnost obce a místního zahradnictví Laura je zjevná v oblasti zeleně a květinové výsadby, letitou spolupráci se ZOD Agrispol Mořice pochválilo několik generací dětí a dospělých. Na bázi edukativní činnosti probíhají pravidelné návštěvy farmy dětmi, dny otevřených dveří na farmě, exkurze ZŠ a MŠ. Propojení života v obci a vzdělávání mládeže dokazují besedy kronikářky obce pro žáky ZŠ na témata Kronika, Obecní zpravodaj, Význam Dušiček, nebo třeba Konec II. světové války v obci.

V hodnocení obec vynikla ve všech kategoriích s udělením Zlaté stuhy.





www.hanovice.cz

počet obyvatel: 473
plocha katastru: 2 730 ha
okres: Olomouc

HAŇOVICE

ORANŽOVÁ STUHA CENA NADĚJE PRO ŽIVÝ VENKOV

ORANŽOVÁ STUHA vyznamenává spolupráci obce a místních zemědělců při obnově krajiny. Mezi hlavní body hodnocení patří využití přirozeného potenciálu krajiny, dodržení ekologických norem a šetrný přístup k hospodaření. Ocenění se tak snaží motivovat obce i zemědělce, aby svým snažením podpořili návrat místních rostlinných i živočišných druhů, krajových odrůd stromů a keřů.

Obec Haňovice je hanáckou vesnicí, ležící tři kilometry jihozápadně od Litovle na březích potoka Loučky. Skládá se z Haňovic a části Kluzov. Od první zmínky z roku 1141 jsou Haňovice zemědělským centrem, ve kterém byl již v roce 1350 správní statek, spravující několik sousedních vesnic.

ocenění z minulých let

2015 Oranžová stuha
2017 III. místo v krajském kole

Po roce 1945 byly Haňovice střediskovou obcí, jejíž součástí bylo pět okolních vesnic. V roce 1980 se staly Haňovice i s místními částmi součástí města Litovle a v roce 1990 se Haňovice s Kluzovem opět osamostatnili, ale již bez místních částí, ty zůstaly pod správou města Litovle. V obci se nacházejí pouze kulturní památky místního významu, a to Kaple sv. Cyrila a Metoděje, Pomník padlých z I. světové války a několik kamenných křížů.

Haňovice jsou nejen zemědělským centrem, ale i společenským a sportovním. Ve středu obce je velký kulturní dům z roku 1961, který je centrem společenského a kulturního života





v obci. Kulturní dům s obecním úřadem, knihovnou a kadeřnictvím je vytápěn bioplynovou stanicí zemědělského družstva. Z iniciativy tohoto družstva po roce 1950 postupně vzniklo myslivecké sdružení, rybářský spolek a tělovýchovná jednota. Dnes má obec 5 spolků, které se trvale podílí na společenském, sportovním a kulturním rozvoji obce. Tradičními akcemi, kromě fotbalových zápasů, jsou společenské plesy, karnevaly pro děti, letní i zimní kina, košť pálenek, pochod do Javoříčka – uctění památky padlých z 2. sv. války, hasičské závody, sjezdy rodáků a vyhlášené Kluzovské hody. Do kulturního života se výraznou měrou také zapojuje základní a mateřská škola.

Obec Haňovice je dynamicky a komplexně se rozvíjející obcí, a to jak v intravilánu, tak i v extravilánu. V posledních letech byly dobudovány veškeré inženýrské sítě, včetně státních i místních komunikací. Nyní se připravuje výstavba sociálních bytů.

Život v obci je spojen s místním zemědělským družstvem. Původně byl v Haňovicích šlechtický velkostatek, později JZD „Doubrava“. Nyní jen



Zemědělské družstvo Haňovice se zabývá rostlinnou výrobou, živočišnou výrobou (chov krav), výrobou elektřiny, tepla a přidruženou výrobou, především výrobou srun pro 3D tiskárny. Zajímavostí jsou nové stáje skotu s robotickým dojením nebo pěstování cherry rajčat ve 3 hektarovém hydroponickém skleníku. Družstvo a obec pořádá pravidelně dny otevřených dveří pro žáky zdejší školy a pro širokou veřejnost. Spolupráce s obcí je víc než příkladná a naopak.

Nejvýznamnější kulturní událostí jsou Kluzovské hody - „KLŮZOVSKY HODĚ“. Jejich symbolem je koza a jelito. Tyto hody se konají vždy týden po Svatém duchu, kdy je již ukončena zemědělská sezóna, kdy lidem v dřívějších dobách skončila těžká práce na polích a je čas se sejít a probrat, jak se komu během roku dařilo, jaké byly jejich výnosy, výtěžky či ztráty. Obcí prochází průvod v dobových kostýmech za doprovodu dechovky. Lidé před svými domy nabízejí výrobky a pochutiny, které doma sami vyrobili nebo upekli.

Ocenění Oranžová stuha je uděleno za spolupráci obce Haňovice se zemědělským družstvem Haňovice v oblasti spolupráce nad rozvojem podniku i obce, podporu kulturních akcí v obci, podporu zaměstnanosti, spolupráci v oblasti energetiky a péči o vzhled obce a její okolí.

Za místní spolkový život a občanskou společnost v obci získávají Haňovice Cenu naděje pro živý venkov v soutěži Vesnice roku 2024 v Olomouckém kraji.



LOUČNÁ NAD DESNOU

FIALOVÁ STUHA

II. MÍSTO v krajském kole

Ocenění FIALOVÁ STUHA získává obec, která využívá nové technologické nástroje a inovativní přístupy – zvláště ty založené na digitalizaci – pro dosažení vyšší kvality života a veřejných služeb.

Loučná nad Desnou je rozlohou třetí největší obcí Olomouckého kraje. Téměř ze všech stran je obec obklopena horami s nadmořskou výškou až 1353 m a je branou do Hrubého Jeseníku. Katastr obce zahrnuje přečerpávací vodní elektrárnu Dlouhé stráně, Červenou horu, Vřesovou studánku, Vozku, Švýcárnu a úbočí Pradědu a Petrových kamenů. Původní název Vízemberk byl v roce 1945 změněn na dnešní Loučnou nad Desnou. Její součástí jsou místní části Rejhotice, Kociánov, Filipová, Kouty nad Desnou a Přemyslov.

Loučná má v platnosti územní plán i komunitně projednaný Strategický plán rozvoje obce. Participace občanů na obecních záležitostech se uskutečňuje



ocenění z minulých let
2023 Zelená stuha



v rámci komisí, při kterých spolupracují i odborníci. Zavedení participativního rozpočtu přineslo pozitivní výsledky. Obec, nacházející se v chráněné krajinné oblasti Jeseníky, striktně dodržuje přísnější pravidla zástavby a má vypracovány Zásady pro spolupráci s investory. Loučná spolupracuje s urbanisty a krajinářskými architekty na modelu Živá krajina, zaměřeném na





zadržování vody v krajině a protipovodňová opatření. Aktivně se podílí na činnosti MAS Šumperský venkov a Svazku obcí údolí Desné. Mezinárodní partnerství má s obcemi v Německu, Polsku a Rakousku.

V obci je abnormální počet aktivních spolků se silnou členskou základnou: Klub seniorů, tři pěvecké sbory, rybáři, hasiči, Skaut – Junák, fotbalisté, tenisté, AVZO, kynologický klub, Sdružení rodičů a přátel školy, Budoucnost Loučné a několik menších. Toto se odráží v bohatém programu kulturních akcí, např. Den s Horskou službou, Sympóziium Dřevosochání a jiného tvoření, Cyrilometodějské slavnosti, rozsvícení vánočního stroměčku, Loučenské hody, vítání jara a mnoho dalších.

Loučná nad Desnou je rájem pro lyžaře. V obci jsou skvěle udržované běžecké trasy, lze využít lyžařské areály, cyklo traily, cyklistické a turistické trasy. Sami vlastní areál s dětským a multifunkčním hřištěm, kavárnou, skateparkem, minigolfem a rybník se sportovním rybolovem. V Loučné naleznete mnoho zázemí pro sportování, včetně fotbalového a tenisového hřiště.



V obci je knihovna, mnoho let je vedena kronika, příkladně spolupracují se školou i školkou. Do obou zařízení obec značně investuje a podílí se na rekonstrukcích a rozšiřování. Spolupracují také jak se zemědělskými subjekty, tak s podnikajícími – zimní údržba, místní produkty, venkovská turistika, agroturistika.

Zeleň a přílehlá krajina splňuje nejpřísnější kritéria, je zpracovaná Studie územní zeleně, renovují drobné stavby v krajině. O úrovni a péči svědčí loňská Zelená stuha Olomouckého kraje a druhé místo v rámci celostátního kola Zelené stuhy.



Loučná nad Desnou získává první Fialovou stuhu za inovativní řešení v historii Soutěže Vesnice roku. Je příkladnou obcí v tomto směru, za což získala četná ocenění. Nyní chystají uložení vysokorychlostního internetu do země, mají zpracovanou Místní energetickou koncepci a Energetický management, díky které budou na sedmi obecních objektech vybudovány fotovoltaické elektrárny. Nezahálí ani v komunikaci s občany, která je nedílnou součástí pro fungování obce. Modernizují své sociální sítě, mají kvalitní obecní rozhlas, vydávají Loučenské ozvěny pětkrát ročně, jsou aktivní na Facebooku a Instagramu, občany informují prostřednictvím SMS, webových stránek, vlastního YouTube kanálu – videa z akcí i video-zpravodaj obce. Za aktivní účast na rozvoji svého domova získává Loučná nad Desnou druhé místo v soutěži Vesnice roku 2024 v Olomouckém kraji.



www.bousin.cz

počet obyvatel: 150
plocha katastru: 342 ha
okres: Prostějov

BOUSÍN

III. MÍSTO v krajském kole



Obec Bousín se nachází 16 km západně od Prostějova. Součástí obce je i místní část Repechy. Krajina odpovídá rázu Drahanské vrchoviny. Obec má rovněž historickou tradici, první písemná zmínka pochází z roku 1347. Za druhé světové války se stala ves součástí „výškovské střelnice“ a lidé byli násilně vystěhováni ze svých domovů. Během užívání Němci bylo 12 domů úplně zničeno, 48 silně poškozeno. Po ukončení německé okupace byla obec znovu osídlena. Tomuto tématu se místní věnují dodnes a snaží se svérázně a odhodlaně příběhy vysídlování a paměti mapovat a shromažďovat. Snaží se i o zachování horáctiny, místního jazyka. Vše s mottem: „Tady jsme doma, tady jsou naše kořeny.“

Malá obec, jedna z nejmenších v kraji, avšak o to větší odhodlání a naplňovaný rozvojový



potenciál. Paní starostka má tah na branku, dokáže probudit týmového ducha v celé obci, s paní místostarostkou se doplňují a tvoří s mnoha zapálenými dobrovolníky a obyvateli obce jednu velkou rodinu, což potvrzuje i udělený titul Obec přátelská rodině za rok 2021. Knihovna oceněná v předchozím roce se rozvíjí každým měsícem více a více, a nabízí i prostor Spolkovny, kde se schází všechny ostatní spolky a komunita obce. Jsou transparentní obcí, mají grafickou identitu, rozklikávací rozpočet, rezervační systémy, aplikaci, elektronickou úřední desku aj., jsou prostě SMART. Aktivní jsou i v meziobecní spolupráci, předsedají mikroregionu. Dokončují komplexní pozemkové úpravy, připravují dětskou skupinu. Mají i rozhlednu, obec provozuje obchod i třeba knihozastávku. Obec získala III. místo v krajském kole soutěže, a to za odvahy proměňovat své prostředí k lepšímu, zabývat se historií i se držet současných trendů. Nemalý je důraz na koncepčnost, plánů má obec mnoho a dokáže je jistě postupně zrealizovat. Kvete i společenský a spolkový život, podnikání a zemědělství, což na obec o 150 obyvatelích není typické. V Bousíně vědí, že malá vesnice má rovněž velký potenciál, ale oni nejen vědí, oni jej i naplňují, a to se záplem a cílevědomostí.







počet obyvatel: 544
plocha katastru: 303 ha
okres: Přerov

www.lazniky.cz

LAZNÍKY

OCENĚNÍ

za příkladnou meziobecní spolupráci

Obec Lazníky leží severním směrem od města Přerov, v oblasti nazývané Pobečví. Lazníky jsou zemědělskou obcí zaměřenou na chmelářství, v okolí obce je několik rozlehlých chmelnic. Je také jedinou obcí v celé České republice nesoucí tento název. Ten je odvozen ze slova „laz“ což značí paseku, kopaninu nebo pastvinu. Osadám zbudovaných na takových polích se říkalo „lazy“ a kdo „laz“ obdělával, ten byl „lazník“. Součástí obce je osada Svrčov a společně mají něco málo přes 500 obyvatel.

Lazníky jsou příkladem toho, že i v malé obci lze vést bohatý kulturní a společenský život. Každoroční plesy, karneval, masopust, Jedlička, Vrkač, jarmarky, Noc s Andersenem, branný den, besedy, pálení čarodějnic a stavění i kácení máje, Mávátkový průvod, Pochod za zdravím, letní kino, Gurmán fest, Laznický bochánek, divadla, setkání u stromečku a mnohé další akce pořádané místními spolkami a dobrovolníky jsou toho důkazem. Zajímavostí obce je přítomnost



sousedních budov orlovnou a sokolovny, které spolu sousedí a hojně využívány. Však o ně místní také náležitě pečují.

Pro volnočasové využití mají v obci další prostory a zařízení mezi něž patří například areál za sokolovnou s fotbalovým hřištěm, herními prvky pro děti, hřištěm pro košíkovou. Čtenáři pak mají k dispozici knihovnu a dvě knihobudky. Obec má také základní a mateřskou školu.

V Lazníkách mají také řadu památek a památníků, o které vzorně pečují. Jsou to Pomník obětem válek s bystou T. G. Masaryka, Kaple sv. Floriána, Kamenný kříž před kaplí sv. Floriána z roku 1890, Barokní mariánský sloup Panny Marie Svatokopecké z roku 1738, Kamenný kříž při cestě do Penčic z roku 1850, Kamenný kříž u mostku přes Říku ve Svrčově či dřevěný kříž u hřbitova.

Za příkladnou meziobecní spolupráci se hodnotící komise rozhodla obci udělit zvláštní ocenění.





www.obecradvanice.cz

počet obyvatel: 277
plocha katastru: 292 ha
okres: Přerov

RADVANICE

OCENĚNÍ

za příkladnou péči o vzhled obce

ocenění z minulých let

2017 Cena naděje pro živý venkov

2022 Ocenění za komunální služby pro občany



Radvanice jsou spíše menší obcí nacházející se přibližně 8 kilometrů od města Přerova a v současné době zde žije 277 obyvatel. Katastrální rozloha obce je 292 ha s průměrnou nadmořskou výškou 269 metrů nad mořem a první zmínky o založení obce jsou datovány do roku 1374. Radvanice jsou součástí sdružení obcí mikroregionu Pobečví a Místní akční skupiny Moravská brána, DSO Moravská brána a Spolku pro obnovu venkova. Obec se v letošním ročníku hlásila do soutěže vesnice roku již po šesté. Část obce je situována v mírně svažitém terénu a středem obce dominuje uzavřená návěs. Na návsi se pak nachází třeba obecní úřad s kulturním sálem, hasičská zbrojnice, hostinec, dětské hřiště nebo kaple zasvěcená Rozeslání svatých apoštolů. V nižší části obce ve směru na Buk se pak nachází rozsáhlý sportovní areál s multifunkčním hřištěm, hřištěm na malou kopanou, venkovní posilovnou i altánem s ohništěm, vypovídající o rozsahu

sportovních a kulturních akcí v obci.

V obci panuje silná pospolitost a soudržnost a touha vést aktivní sportovní a kulturní život. V obci se tak pravidelně pořádají například obecní plesy, vodění medvěda, pálení čarodějnic, divadelní představení, dětské dny, hody, stanování s dětmi, ukončení prázdnin, Rad-bull káry, vítání občánků, dílničky pro děti, výstavy, drakiády, jarmarky, vánoční posezení a další sportovní klání a kulturní akce.

Na životě v obci se podílejí spolky jako SDH Radvanice nebo Kulturní činovníci, jež ve spolupráci s vedením obce vytvářejí v Radvanicích malebný prostor k aktivnímu životu pro všechny občany.

Za příkladnou péči o vzhled obce se hodnotící komise rozhodla obci udělit zvláštní ocenění.





www.obecrohle.cz

počet obyvatel: 617
plocha katastru: 3 064 ha
okres: Šumperk

ROHLE



ZLATÁ CIHLA

v Programu obnovy venkova, v kategorii C – nové venkovské stavby
„Centrální kříž – Kalvárie na místním hřbitově a Boží muka“

Obec Rohle se rozprostírá v údolí potoka Rohelnice mezi vrcholy Bradlo a Bílý kámen. První písemná zmínka o obci pochází z roku 1344. Část obce původně patřila k Zábřehu, část k hradu Brníčko, spojen byl v 1. polovině 15. století rodem Tunklů. Tím se dostala obec do zábřežského panství, kam patřila až do roku 1848. Roku 1976 byly k obci připojeny Janoslavice a Nedvězí.

Obec se pyšní několika chráněnými památkami, zejména zdejší farní kostel sv. Martina (1804), sousoší a kříž Kalvárie (1808) a socha sv. Floriána (první třetina 19. století). Z dalších památek je třeba upozornit na bývalý kupecký dům (čp. 6) s podloubím z první třetiny 19. století, na nedaleko stojící sochu sv. Jana Nepomuckého (1833) a sloup se sousoším Nejsvětější Trojice (1835) a dům čp. 65 (Auenhaus – Luční dům).

Obec pořádá každoroční akce a setkání obyvatel jako jsou Masopustní průvod, Setkání seniorů, Dětský den, Svatomartinický koncert, Rozsvěcení vánočního stromu a nabízí široké zázemí pro místní spolky a jejich akce jako Dětský karneval, Závod mladých hasičů, Zahradní slavnost ZŠ, Svatohubertská mše apod. V obci dále působí Spolek rybářů,



Myslivecký spolek, SDH Rohle a Dechový soubor Rohelanka.

Zázemí v obci je i pro sport – sál a tělocvična v Kulturním domě a hřiště u budovy ZŠ. Čtenáři mají k dispozici knihovnu v nově upravených prostorách, která pořádá i akce pro děti a veřejnost. V obci působí matrika, praktický lékař a pošta. Obec zřizuje školku a základní devítiletou školu, která je zapojena do projektu Ekoškola

Obec velmi dobře spojuje, podporuje a pečuje o své místní části, Janoslavice a Nedvězí. Péče o zeleň a vesnický ráz obce je realizován pomocí výsadby stromů a stromořadí, výsadbou trvalkových záhonů i záhonů s letničkami, dřevěnými prvky odpočinkového altánu a autobusových zastávek.

Obec získala ocenění Zlatá cihla v kategorii C – nové venkovské stavby. S pomocí místních donátorů se podařilo obnovit centrální kříž (Kalvárii) na místním hřbitově a dále vybudovat dvě nová Boží muka sv. Antonína a sv. Huberta v katastru obce. Tímto počinem se jednak obec snaží o navázání na odkaz původních německých obyvatel, ale zřízením nových krajinných a architektonických prvků pomáhá i budovat vztah obyvatel k místu, kde žijí.



OCENĚNÍ KOMISE

MUDr. Antonín Kutálek

Osobnost venkova Olomouckého kraje 2024

Pan Antonín Kutálek se narodil 30. listopadu 1963, svůj život tráví v obci Rohle v okrese Šumperk, nedaleko vrcholu Bradlo. Je velkým patriotem vesnice a jejího okolí. Stal se praktickým lékařem, má v šestisetladvácet let tak zajišťuje péči místním i přespolním. Je aktivním dlouholetým zastupitelem obce, členem mysliveckého spolku, obětavým farníkem a dobrým člověkem.

Dr. Kutálek zcela mimořádným způsobem, kontinuálně a rozvážně podporuje rozvoj obce, její historii, hodnoty a tradice. Zasloužil se vlastními silami a nákladem o zbudování několika božích muk, malých kapliček, v krajině okolo Rohle, jedna je například zasvěcena sv. Hubertu. Rovněž se postaral o navrácení centrálního sousoší na místní hřbitov, s láskou toto dílo věnoval svým rodičům, pokorně a s přesahem pro současné i budoucí generace.

Je vsutku třeba ocenit pokoru, rozvážnost a dlouhodobou stabilní práci pro obec a její krajinu, pro hluboké hodnoty přesahující jeden lidský život a obětavost třeba jen v tom, že jako místní provozuje právě v takto malé obci ordinaci praktického lékaře. Když pana doktora potkáte, na první pohled z něj pocítíte klid, laskavost a vřelost, avšak rovněž profesionalitu, rozhled a usilovnou snahu změnit svět okolo sebe k lepšímu.

Komise se rozhodla jednoznačně udělit ocenění Osobnost programu obnovy venkova Olomouckého kraje 2024 za jeho přístup k rozvoji obce, vytváření a obnově odkazu hodnot a tradic předků pro současníky i budoucí obyvatele. Kéž by náš celý venkov a celá společnost měla takové nositele hodnot a jejich aktivní popularizátory jako mají v Rohli pana doktora Antonína Kutálka.



Hodnotitelská komise

Často jako zjevení nejen pro vedení obcí, ale její občany musela působit návštěva hodnotitelské komise, která navštívila ve dnech 27. – 29. 2024 všech 7 přihlášených obcí, které měly na svoji prezentaci vždy dvě hodiny. Co vše nám odprezentují? To byla otázka, kterou jsme často nebyli schopni předpovídat. A že nás dokázali překvapit. Každá obec velmi originálně předala komisi génia loci svého nejlepšího místa k životu.

Zažít nádech matriarchátu? Ponořit se do opravdového klidu a ticha? Poslouchat tesknivý zpěv dívčího sboru? Navštívit ozdravovnu pro koně? Prohlédnout si starostova kapříka? Zaslechnout tradiční nářečí z úst dětí z MŠ? Ano i takový byl letošní ročník. Pocity a zážitky z jednotlivých míst by stačily minimálně na sepsání povídek.

Účast obce v soutěži je pro všechny zúčastněné událostí, při které mohou být na svou obec hrdí. O to složitější je to pro hodnotitelskou komisi při závěrečném posuzování. Její členové při závěrečném hodnocení postupovali velmi zodpovědně a rozhodovali podle svého nejlepšího vědomí a svědomí.

Návštěva každé obce Vás obohatí nejen v oblastech rozvojových dokumentů, informačních technologií a odvážných plánů do budoucna, ale především v poznání spolkového života, vnímání venkova a lidí, kteří v něm žijí a v poznání inspirativních osobností.

Členové hodnotitelské komise v Olomouckém kraji

Bc. Ondřej Mikmek	předseda komise, starosta obce Slatinice
Ing. Milan Kiebel	místopředseda komise, starosta obce Čechy pod Kosířem
Mgr. Lucia Jašková	tajemnice komise, Ministerstvo pro místní rozvoj ČR
Ing. Tomáš Čermák	Ministerstvo zemědělství
Bc. Jitka Gajdošíková	Ministerstvo kultury
Ing. Helena Hoferková	Ministerstvo životního prostředí, Společnost pro zahradní a krajinářskou tvorbu
Tomáš Pavelka	Svaz knihovníků a informačních pracovníků
Mgr. Eduard Kavala	Spolek pro obnovu venkova ČR,
Ing. Jan Konečný	Sdružení místních samospráv ČR
Zdeněk Beták	Svaz měst a obcí ČR
Ing. Jana Olivíková	Olomoucký kraj





Poděkování

- Olomouckému kraji
- hodnotitelské komisi
- starostům všech zúčastněných obcí
- vyhlášovatelům soutěže
- spoluvyhlašovatelům soutěže

Vyhlašovatelé soutěže

- Spolek pro obnovu venkova ČR
- Ministerstvo pro místní rozvoj ČR
- Svaz měst a obcí ČR
- Ministerstvo zemědělství

Spoluvyhlašovatelé soutěže

- Olomoucký kraj
- Kancelář prezidenta republiky
- Ministerstvo kultury
- Ministerstvo životního prostředí
- Svaz knihovníků a informačních pracovníků
- Společnost pro zahradní a krajinářskou tvorbu
- Sdružení místních samospráv ČR
- Asociace krajů ČR
- Národní síť místních akčních skupin ČR



**MINISTERSTVO
PRO MÍSTNÍ
ROZVOJ ČR**



MINISTERSTVO ZEMĚDĚLSTVÍ





VESNICE ROKU

V PROGRAMU OBNOVY VENKOVA

www.vesniceroku.cz
www.facebook.com/vesniceroku.cz

Texty, fotografie: Archiv zúčastněných obcí soutěže

Vydavatel: Obec Vrchoslavice, Vrchoslavice 100, 798 27 Němčice nad Hanou
za podpory Olomouckého kraje

Grafické zpracování a tisk: TISKÁRNA K-TISK s.r.o., www.k-tisk.cz

2024



MINISTERSTVO
PRO MÍSTNÍ
ROZVOJ ČR



MINISTERSTVO ZEMĚDĚLSTVÍ



SVAZ MĚST A OBČÍ ČESKÉ REPUBLIKY